INFORME SOBRE HOMICIDIOS

2017

Ciudad Autónoma de Buenos Aires

Instituto de Investigaciones

CONSEJO DE LA MAGISTRATURA
PODER JUDICIAL DE LA NACIÓN

INFORME SOBRE HOMICIDIOS

2017

Ciudad Autónoma de Buenos Aires

CONSEJO DE LA MAGISTRATURA
PODER JUDICIAL DE LA NACIÓN

Instituto de Investigaciones

CONSEJO DE LA MAGISTRATURA
PODER JUDICIAL DE LA NACIÓN

Presidente
Miguel Piedecasas

Vice - Presidente
Luis María Cabral

Consejeros
Jorge Daniel Candis
Adriana Donato
Juan Bautista Mahíques
Leónidas Moldes
Mario Negri
Mario Pais
Pablo Tonelli
Rodolfo Tailhade
Ángel Rozas
Rodolfo Urtubey
Gabriela Vázquez

Secretaría General
Mariano Pérez Roller

Unidad de Derechos Humanos, Género, Trata de personas y Narcotráfico
Alicia E. Tate

Instituto de Investigaciones del Poder Judicial de la Nación
Rodrigo Codino
Mariana Caraballo
Renato Vannelli Viel
Francisco Sánchez de Loria
Antonella Calcagno Ortiz
Yanina Tamburelli
María Fernanda Crespo

Índice General

Palabras Previas 8
Presentación 9
Agradecimientos 12

Análisis general
- Datos Absolutos de la Investigación año 2017 15
- Resumen Homicidios 2017 19

Víctimas y Victimarios
- Sexo 21
- Franja etaria 22
- Menores 24
- Nacionalidad 25
- Tipo de zona del domicilio de residencia 27
- Relación barrio de origen - barrio del homicidio..... 29
- Relación entre víctimas y victimarios 31
- Conflicto previo 32

Datos del homicidio
- Móvil del homicidio y contexto 34
- Distribución de los homicidios según móvil 35
- Tipo de arma 37
- Homicidios según lugar de comisión 37
- Homicidios según tipo de zona en el que ocurrieron 38
- Franja horaria 38
- Homicidios según días 39
- Homicidios según días - fines de semana 40
- Homicidios según días - fin de semana extendido 40
- Homicidios según mes 41

Análisis espacial
- Geolocalización de los homicidios 43
- Homicidios por comunas 44

Mapa de las dos zonas diferenciadas de la Ciudad 45
Homicidios por comunas agrupadas 45
Comunas Zona "A" 46
Comunas Zona "B" 49
Análisis Zona "A"
Comuna 1 53
Comuna 4 58
Comuna 7 63
Comuna 8 68
Barrios de mayor concentración de homicidio
Flores 78
Retiro 84
Barracas 90
Villa Lugano 96
Constitución 102
Barrios de emergencia
Villa 1-11-14 (Bajo Flores) 119
Villa 31 y 31bis (Retiro) 122
Villa 21-24 "La Zavaleta" (Barracas) 125
Barrios de emergencia - Análisis interanual 2010-2015
Homicidios en barrios de emergencia 129

Análisis específicos
Móvil del homicidio y contexto
Discusión/Riña/Ajuste/Venganzas 137
Robo con homicidio 146
Legítima defensa/Intervención policial 154
Conflicto intrafamiliar 159
Móvil desconocido 166
Menores
Víctimas menores 173
Victimarios menores 175
Víctimas y victimarios según país de origen
Víctimas extranjeras 179
Víctimas argentinas 183
Víctimarios extranjeros identificados 186
Victimarios argentinos identificados 190
Femicidio
Femicidio y homicidio vinculado 195
2017
Víctimas mujeres 196
Femicidios 198
2016 205
2015 206

2014 207
2013 208
2012 209
2011 210
2010 211
Variación interanual
Distribución de frecuencias de los 8 años investigados 213
Homicidios dolosos consumados 2010 220
Homicidios dolosos consumados 2011 221
Homicidios dolosos consumados 2012 222
Homicidios dolosos consumados 2013 223
Homicidios dolosos consumados 2014 224
Homicidios dolosos consumados 2015 225
Homicidios dolosos consumados 2016 226
Homicidios dolosos consumados 2017 227
Informe sobre homicidios dolosos en la
Ciudad Autónoma de Buenos Aires en 2017..... 228
Anexo
Víctimas 232
Victimarios 237
Datos del ilícito 241

Palabras Previas

El Instituto de Investigaciones del Poder Judicial de la Nación -que integra la Unidad de Derechos Humanos, Género, Trata de Personas y Narcotráfico (res. 203/2016)- presenta en esta oportunidad un informe sobre homicidios dolosos consumados ocurridos en la Ciudad Autónoma de Buenos Aires en el año 2017.

La presente investigación debe entenderse como continuidad de las realizadas en los años 2010, 2011, 2012, 2013, 2014, 2015 y 2016.

Como en los años precedentes, los datos recabados son los provenientes de expedientes judiciales en trámite que fueron relevados por los miembros del Instituto e incorporados en una planilla de carga (protocolo de investigación) para, posteriormente, efectuar un análisis cuantitativo.

La información fue obtenida a través de la Oficina de Estadísticas del Poder Judicial de la Nación, los sistemas informáticos con los que cuentan la Cámara Nacional de Apelaciones en lo Criminal y Correccional de la Capital Federal y la Procuración General de la Nación. Esta información fue corroborada con la respuesta a los oficios enviados por el Instituto a cada uno de los fiscales y jueces de instrucción a cargo de las investigaciones penales en curso.

Presentación

Miguel A. Piedecasas
Presidente
Consejo de la Magistratura del Poder Judicial de la Nación
Alicia E. Tate
Unidad de Derechos Humanos
Consejo de la Magistratura del Poder Judicial de la Nación

El Instituto de Investigaciones del Poder Judicial presenta por octavo año consecutivo el "Informe sobre homicidios dolosos consumados en la Ciudad Autónoma de Buenos Aires".

Tal como se sostiene desde las primeras publicaciones de este estudio la tasa de homicidios es un indicador fundamental –entro otros, no menos importantes- para medir los índices de violencia más extrema en una ciudad, provincia o país, pues permite su comparación con otros lugares del mundo.

Las Reglas de Brasilia sobre Acceso a la Justicia, que fueron resultado de la Cumbre Judicial Iberoamericana, resultan un documento de máxima importancia para el sistema judicial, constituyéndose en una herramienta fundamental para todos sus operadores y para quienes intervienen de una u otra forma en su funcionamiento. Aunque este Informe no analiza la actuación de sus órganos en particular, el sistema de administración de justicia es el que brinda la información sobre víctimas y victimarios de los homicidios, con la que se elabora el informe que se presenta.

Las Reglas de Brasilia señalan que el sistema judicial debe configurarse como un instrumento para la defensa efectiva de los derechos de las personas en condición de vulnerabilidad y define en qué consiste esta condición. Más aun, en la exposición de motivos de ese texto se expresa que las Reglas no se limitan a establecer una base de reflexión sobre los problemas de acceso a la justicia sino que también deben servir a la promoción de políticas públicas.

El Informe de homicidios que presenta este órgano del Poder Judicial -que integra la Unidad de Derechos Humanos de este Consejo- puede contribuir a dicha promoción en el sentido indicado pues permite el conocimiento en detalle del fenómeno que afecta al derecho humano más preciado, al poner en evidencia

que la condición de vulnerabilidad de las víctimas de este delito es uno de los elementos más importantes a tener en cuenta a la hora de proponer políticas públicas preventivas.

A título de ejemplo, podemos mencionar en estos años como fenómenos preocupantes las víctimas de femicidio, las víctimas de homicidio en barrios de emergencia, las víctimas en situación de calle, las víctimas menores, entre otras hipótesis en las cuales la condición de vulnerabilidad constituye un factor decisivo para comprender la pérdida de la vida humana de manera violenta.

En 2017, las estadísticas sobre el homicidio doloso consumado arrojan la tasa más baja en la Ciudad de Buenos Aires desde que se comenzó a medir en el año 2010.

La tasa de homicidios dolosos en 2017 fue de 4.98 por cada cien mil habitantes en la capital argentina, lo que significa que se registraron 144 víctimas, es decir, un descenso de un 2.05% respecto a 2016 en el que resultaron víctimas 147 personas.

No obstante que esta disminución no parece significativa de un año a otro, ha de remarcarse un hecho que se viene registrando desde el año 2015: los homicidios dolosos consumados registran un descenso que alcanza más de un 27% desde entonces.

Para precisar estos datos señalamos que en el año 2014 -la tasa más alta registrada en la Ciudad- fue de 6.85 por cada 100.000 habitantes (198 víctimas); en el año 2015, las víctimas fueron 175 con una tasa de 6.05 por cada 100.000 habitantes y, en el año 2016, las víctimas fueron 147 con una tasa de 5.08 por cada 100.000 habitantes.

Los móviles de los homicidios se mantienen inalterables durante estos años predominando la discusión o venganza: en 2017 representa un 32% de las víctimas (46).

Durante el año en estudio se registra un descenso en el tipo de arma utilizada en los homicidios, aunque sigue predominando el arma de fuego frente a las demás, alcanzando un 40% (57 víctimas).

Cabe señalar un descenso en las víctimas en los barrios de emergencia en el orden de un 28%. En 2016 se registraron 67 víctimas y en 2017, 47.

El femicidio sigue siendo un núcleo problemático en las muertes violentas pues de 29 víctimas mujeres, 15 lo fueron por femicidio.

Otro fenómeno a considerar es el número de víctimas en situación de calle que fueron 14 en 2017 lo que representa un 9,72% de la totalidad de las víctimas.

Asimismo, las víctimas que resultan de los hechos vinculados al comercio de drogas ilícitas, sean con motivo de la compraventa de las mismas o por las disputas territoriales respecto a su comercio. El 13,88% de los homicidios involucró droga (20 víctimas), de las cuales el 6,94% (10) murieron en barrios de emergencia.

El presente informe contiene más datos y comparaciones específicas de frecuencia de los hechos de homicidios, concentración geográfica por zonas, barrios y comunas, análisis de víctimas, de victimarios, etc., cuyos resultados pueden ser analizados en cada sección específica al interiorizarse en el estudio.

Esta investigación se inscribe en la labor que realiza la Unidad de Derechos Humanos y expresa el aporte del Poder Judicial en el conocimiento de un fenómeno que requiere la participación de todos los poderes del Estado, pues se trata ni más ni menos que intentar prevenir la afectación del derecho humano más elemental: la vida humana.

Agradecimientos

A los fines de la presente investigación hemos contado con la invalorable colaboración de las siguientes instituciones y personas, a quienes agradecemos especialmente:

- Cámara Nacional de Casación Penal:
Señor Presidente, Dr. Luis M. García.

- Cámara Federal de Casación Penal:
Señor Presidente, Dr. Eduardo Riggi.

- Cámara Nacional de Apelaciones en lo Criminal y Correccional de la Capital Federal:
Señor Presidente, Juan Esteban Cicciaro.

- Cámara Nacional de Apelaciones en lo Criminal y Correccional Federal de la Capital Federal:
Señor Presidente, Martín Irurzun.

- Señores Jueces de los Tribunales Orales en lo Criminal, Tribunales Orales de Menores, Señores Jueces de los Juzgados en lo Criminal de Instrucción, de los Juzgados Correccionales y Criminales de Menores y de los Juzgados Nacionales Criminales y Correcionales Federales.

- Procuración General de la Nación:
Señor Procurador General, Dr. Eduardo Casal.
Señores Fiscales de Instrucción, Menores y de Distrito.

- Gobierno de la Ciudad Autónoma de Buenos Aires:
Señor Ministro de Justicia y Seguridad, Dr. Fernando Martín Ocampo.
Agencia de Sistemas de Informaciones.
Dirección General de Estadística y Censos de la Ciudad Autónoma de Buenos Aires: Director General, Lic. José M. Donati.

ANÁLISIS GENERAL

Datos Absolutos de la Investigación correspondiente al año 2017

Víctimas	144
Victimarios	221
Causas Visadas[1]	342
Población total de CABA[2]	2.890.151
Tasa de Homicidios[3]	4.98

[1] Expedientes judiciales compulsados (se incluyen todas las vistas, tanto las relevadas como las que fueron descartadas).
[2] Según censo 2010. La Dirección General de Estadísticas y Censos del Gobierno de la Ciudad Autónoma de Buenos Aires, difundió en diciembre de 2014, la segunda edición de la "Proyección de la población por sexo y grupo de edad según comunas" que contiene datos sobre las poblaciones de las distintas comunas y barrios de la ciudad, pero sin individualizar la población total en las zonas de emergencia, ni la cantidad de habitantes en cada villa en particular. Si se toma la población de la ciudad conforme los datos de esta proyección, -al año 2017- ascendería a 3.063.728 habitantes, por lo que la tasa general de homicidios en CABA durante el 2017 sería de 4.70 por cada cien mil habitantes. Hasta tanto no se actualicen los datos nacionales, a los efectos de mantener una correlación con las investigaciones de homicidios llevadas a cabo desde 2010, se mantiene la población publicada en el censo nacional de 2010, pues tampoco se verifica un aumento o descenso significativo en las proyecciones elaboradas por otros organismos.
[3] La tasa de homicidios se toma por cada 100.000 habitantes.

Distribución de los homicidios dolosos consumados 2017 (Mapa de Calor)

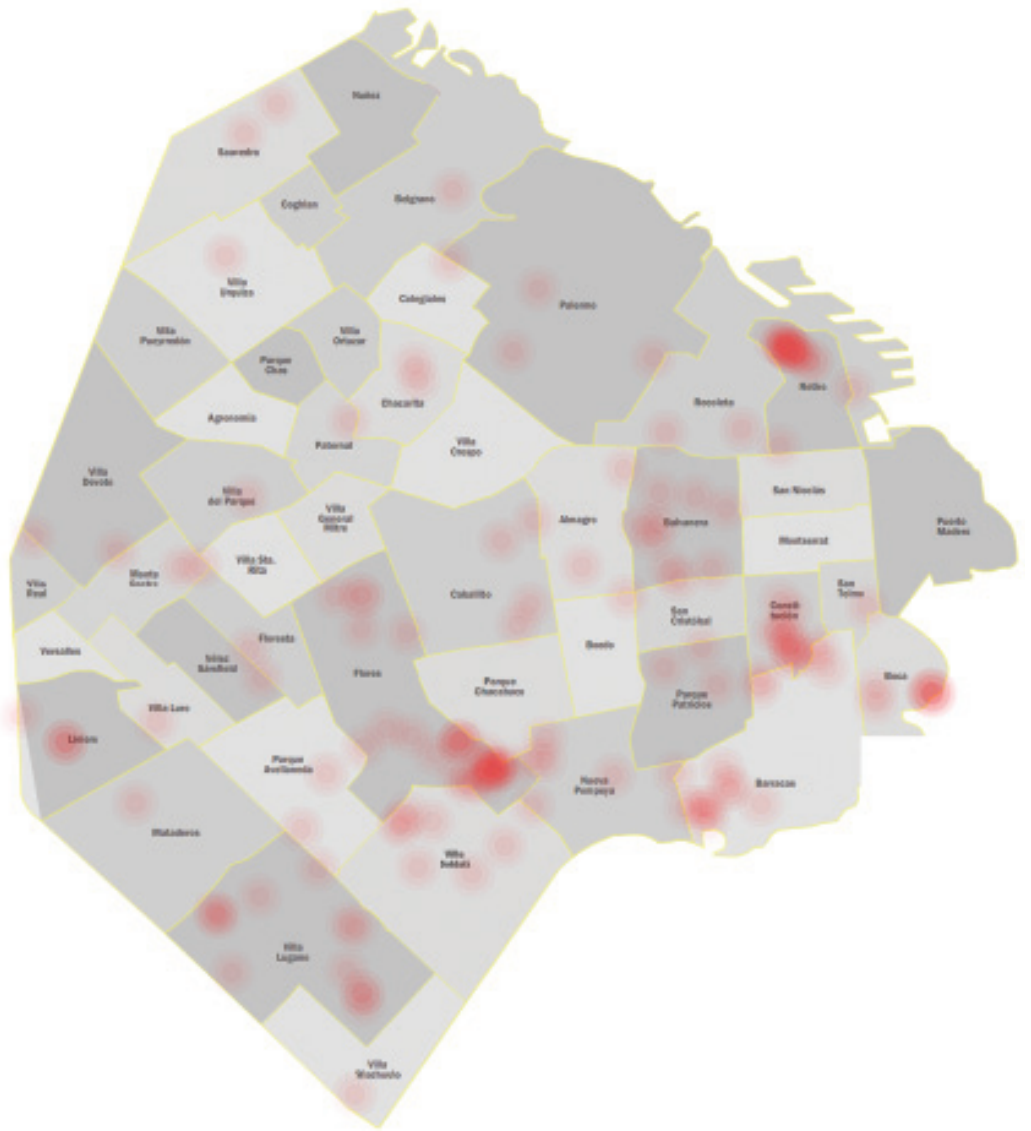

Referencias

Calles — Barrios — Comunas — Juris. Policiales — Barrios de Emergencia

A. Villa 1-11-14	E. Villa 16	I. Villa 21-24	M. Barrio Saldías	Q. El Triángulo	U. Los Pinos
B. Villa 3	F. Villa 17	J. Villa 26	N. Bermejo y M.A.	R. Fraga	V. Piletones
C. Villa 6	G. Villa 19	K. Villa 31 y 31bis	O. Calacita	S. La Carboncilla	W. Rodrigo Bueno
D. Villa 15	H. Villa 20	L. Agustín Magaldi	P. Bosh	T. Lamadrid	X. Barrio Mitre

Resultados de los Filtros

Población: 2890151 Víctimas: 144 Tasa de homicidios: 4.98

Distribución de los homicidios dolosos consumados 2017
(Mapa de Contraste)

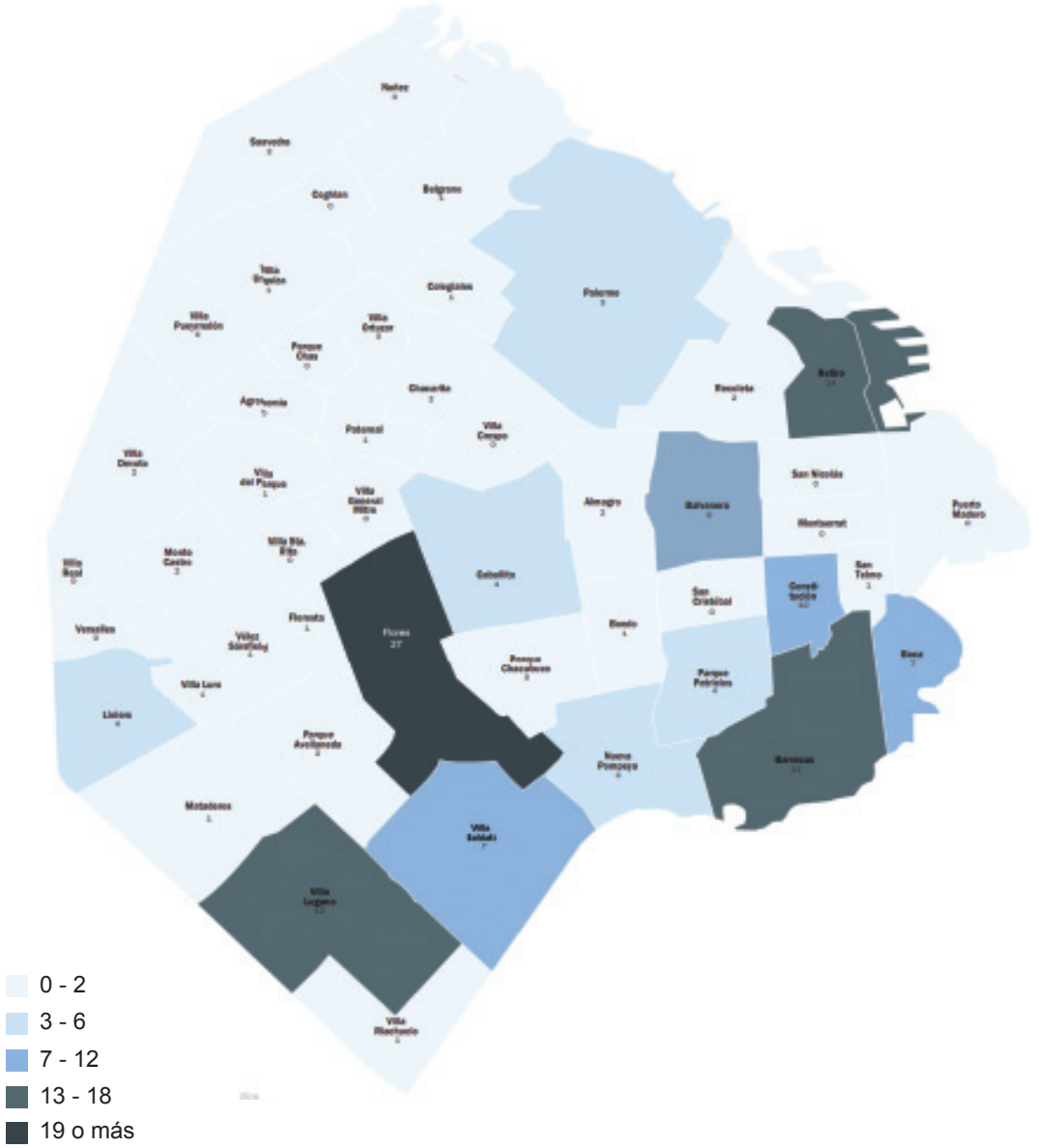

Referencias

Calles — Barrios — Comunas — Juris. Policiales — Barrios de Emergencia

A. Villa 1-11-14	E. Villa 16	I. Villa 21-24	M. Barrio Saldías	Q. El Triángulo	U. Los Pinos
B. Villa 3	F. Villa 17	J. Villa 26	N. Bermejo y M.A.	R. Fraga	V. Piletones
C. Villa 6	G. Villa 19	K. Villa 31 y 31bis	O. Calacita	S. La Carboncilla	W. Rodrigo Bueno
D. Villa 15	H. Villa 20	L. Agustín Magaldi	P. Bosh	T. Lamadrid	X. Barrio Mitre

Resultados de los Filtros

Población: 2890151 Víctimas: 144 Tasa de homicidios: 4.98

Distribución de los homicidios dolosos consumados 2017

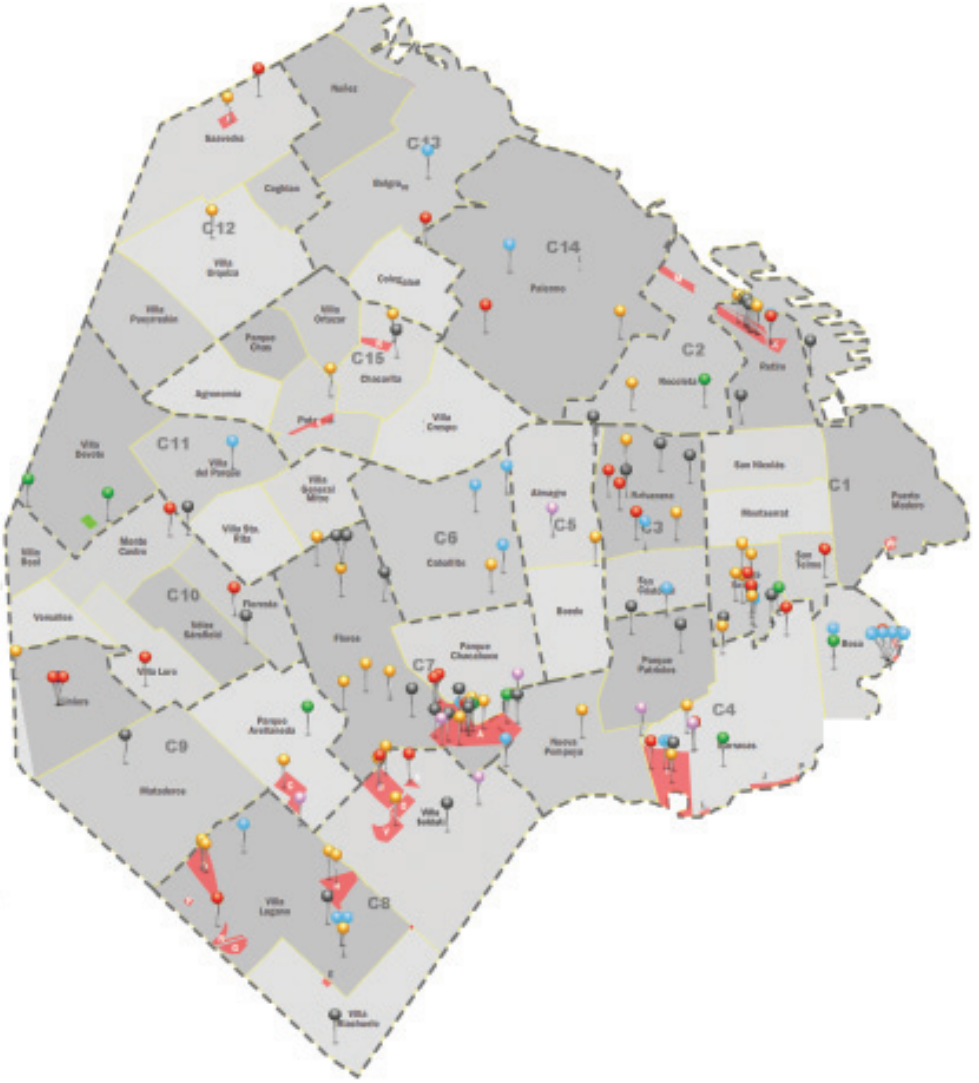

1 víctima 5 o más víctimas

Referencias

Calles Barrios Comunas Juris. Policiales Barrios de Emergencia

A. Villa 1-11-14
B. Villa 3
C. Villa 6
D. Villa 15
E. Villa 16
F. Villa 17
G. Villa 19
H. Villa 20
I. Villa 21-24
J. Villa 26
K. Villa 31 y 31bis
L. Agustín Magaldi
M. Barrio Saldías
N. Bermejo y M.A.
O. Calacita
P. Bosh
Q. El Triángulo
R. Fraga
S. La Carboncilla
T. Lamadrid
U. Los Pinos
V. Piletones
W. Rodrigo Bueno
X. Barrio Mitre

Resultados de los Filtros

Población: 2890151 Víctimas: 144 Tasa de homicidios: 4.98

Resumen Homicidios en la Ciudad de Buenos Aires en 2017

• Total de víctimas general CABA: 144.
Total de víctimas en zonas urbanizadas: 97 (67%).
Total de víctimas en barrios de emergencia: 47 (33%).
• Tasa general de homicidios CABA –siempre por cada 100.000 personas-: 4.98 (sobre una población total de 2.890.151 habitantes).
Tasa general de homicidios en zonas urbanizadas: 3.56 (sobre una población de 2.724.338 habitantes).
Tasa general de homicidios en barrios de emergencia: 28.34 (sobre una población de 165.813 habitantes).
• Víctimas hombres: 115 (80%). Víctimas mujeres: 29 (20%).
Víctimas de femicidio: 15 (51,72% del total de víctimas mujeres).
Víctimas mayores edad: 136 (94,45%). Víctimas menores de edad: 8 (5,55%).
Victimas argentinas: 94 (65,28%). Victimas extranjeras: 49 (34,43%).
• Víctimas en situación de calle14 (9,72%).
• Víctimas ajenas al conflicto que originó el homicidio 9 (6,25 %).
• Móvil preponderante de los homicidios: Discusión/Venganza con 46 casos (32%).
• Tipo de arma más utilizada: Armas de fuego en 57 casos (40%).
• Relación entre víctima y victimario 64 casos (44%).
• Conflicto previo entre víctima y victimario 53 casos (37%).
• Involucran droga 20 casos (13,88%)
• Total de homicidios Zona A (Comunas 1,4,7 y 8): 100 (69,44%).
Tasa de homicidios Zona A: 12.01 (sobre un total de 831.959 habitantes).
• Total homicidios Zona B (Comunas 2,3,5,6,9,10,11,12,13,14 y 15): 44 (30,56%).
Tasa de homicidios Zona B: 2.14 (sobre una población de 2.058.192 habitantes).
• Comuna más poblada: Comuna 13 con 231.331 habitantes (agrupa los barrios de Belgrano, Colegiales y Nuñez).
Total de homicidios Comuna 13: 2.
Tasa de homicidios Comuna 13: 0.86 por cada 100.000 habitantes.
• Comuna con mayor cantidad de homicidios: Comuna 4 con 28 homicidios (agrupa los barrios de Barracas, La Boca, Parque Patricios y Nueva Pompeya).
Total de población Comuna 4: 218.245 habitantes.
Tasa de Homicidios Comuna 4: 12.83 por cada 100.000 habitantes.
• Barrio más poblado: Palermo con 225.970 habitantes. Cantidad de homicidios en Palermo: 3 casos. Todos cometidos en zona urbanizada. Palermo no tiene barrios de emergencia.
• Barrio con mayor cantidad de Homicidios: Flores con 27 casos.
Población total de Flores: 164.310 habitantes. Homicidios en zonas urbanizadas de Flores: 9 (33%). Homicidios en barrios de emergencia de Flores: 18 (67%).
• Villa de emergencia con mayor cantidad de homicidios: Villa 1-11-14 con 18 (representando el 38,30% de los homicidios en villas de emergencia).

VÍCTIMAS Y VICTIMARIOS

Sexo

El 80% de las víctimas de homicidios en la Ciudad Autónoma de Buenos Aires eran de sexo masculino, mientras que un 20% de sexo femenino.

Respecto a los victimarios el 79% son varones, el 7% mujeres y no se tienen datos en un 14%.

Víctimas según sexo

Femenino	29
Masculino	115

Victimarios según sexo

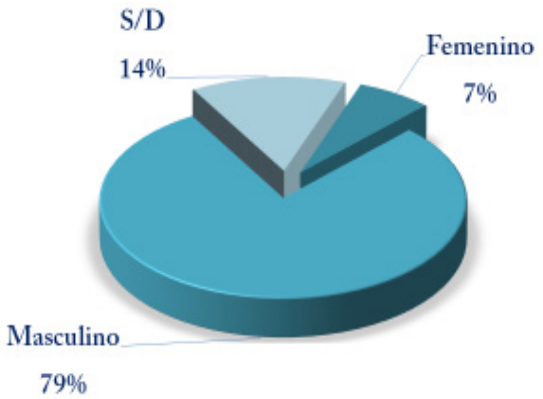

Femenino	15
Masculino	175
Sin Datos	31

Franja etaria

El 73,61% de las víctimas tenía entre 18 y 50 años, el 26,39% restante se distribuye regularmente entre las otras categorías.

Respecto de los victimarios conocidos o identificados, predomina la franja que va de los 18 a los 35 años (43,89%). Son menores de edad el 5,43% de los imputados.

Víctimas según edad

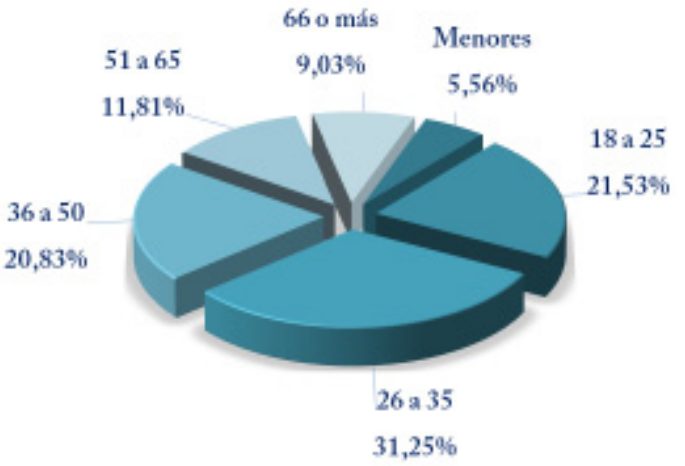

Menores	8
18 a 25	31
26 a 35	45
36 a 50	30
51 a 65	17
66 o más	13

Victimarios según edad

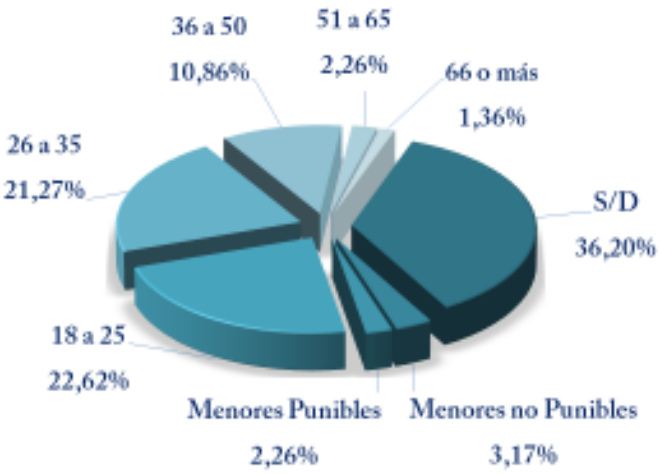

Menores no Punibles	7
Menores Punibles	5
18 a 25	50
26 a 35	47
36 a 50	24
51 a 65	5
66 o más	3
Sin Datos	80

Menores

Los menores punibles sometidos a proceso son 5, mientras que 7 son no punibles.

Victimarios menores identificados según sean o no punibles

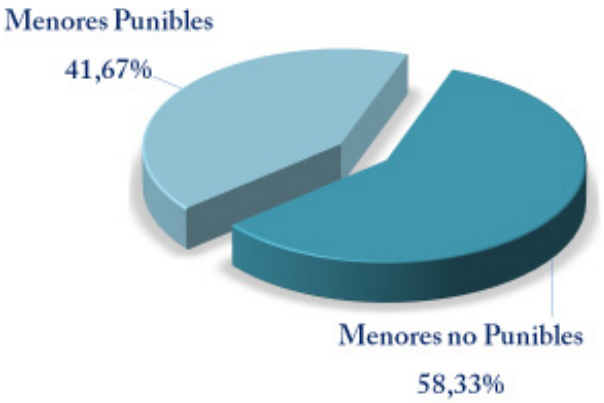

Menores según edad

8 años	1
14 años	2
15 años	4
16 años	1
17 años	4

Nacionalidad

El 65% de las víctimas eran argentinas y un 34% extranjeras, de las cuales 16 eran de nacionalidad paraguaya, 13 boliviana y 12 peruana. Se desconoce la nacionalidad de la víctima en 1 caso.

El 47% de los victimarios son argentinos y el 16% extranjeros, desconociéndose la nacionalidad en un 37% de los casos.

Tomando solo los valores identificados, el porcentaje de victimarios argentinos se eleva al 74%.

Víctimas según nacionalidad

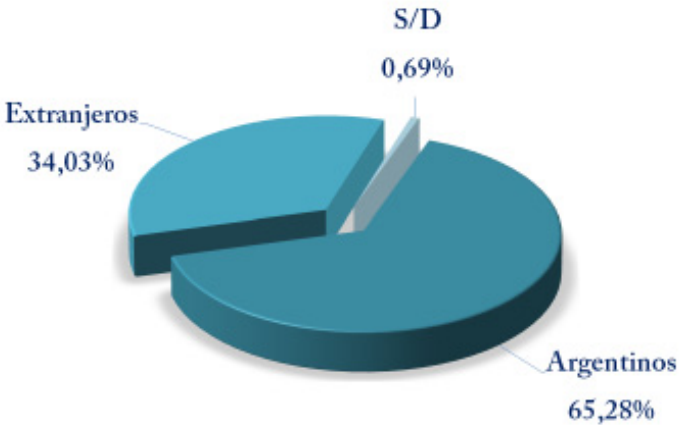

Argentina	94
Boliviana	13
Brasilera	2
China	1
Dominicana	1
Ecuatoriana	1
Española	1
Italiana	1
Paraguaya	16
Peruana	12
Uruguaya	1
Sin Datos	1

Victimarios según nacionalidad

Victimarios con nacionalidad identificada

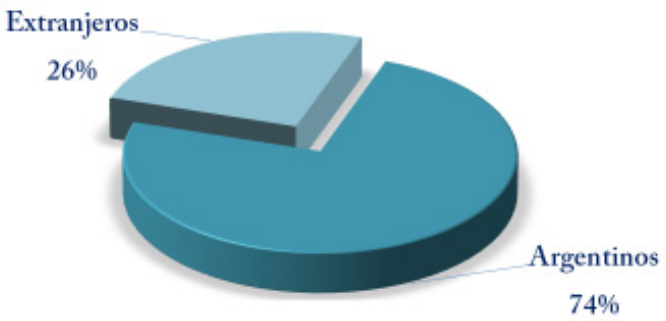

Argentina	104
Boliviana	5
Chilena	1
Dominicana	3
Paraguaya	20
Peruana	4
Surinam	1
Uruguaya	2
Sin Datos	81

Tipo de zona del domicilio de residencia

El 47% de las víctimas residía en zonas urbanizadas, mientras que un 28% en barrios de emergencia y asentamientos.

De los victimarios conocidos, el 54,37% residía en lugares urbanizados, mientras que el 45,63% en barrios de emergencia o asentamientos.

Víctimas según tipo de zona de residencia

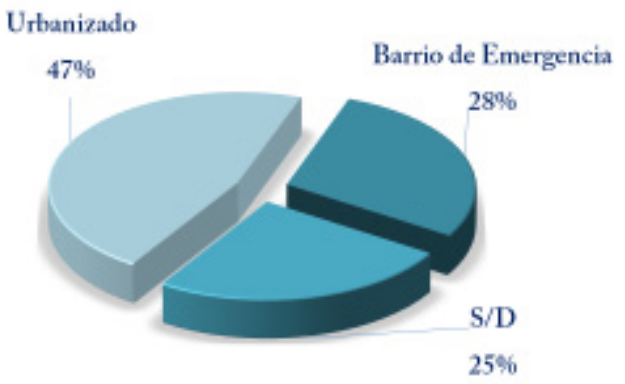

Barrio de emergencia	41
Urbanizado	67
Sin Datos	36

Victimarios según tipo de zona de residencia

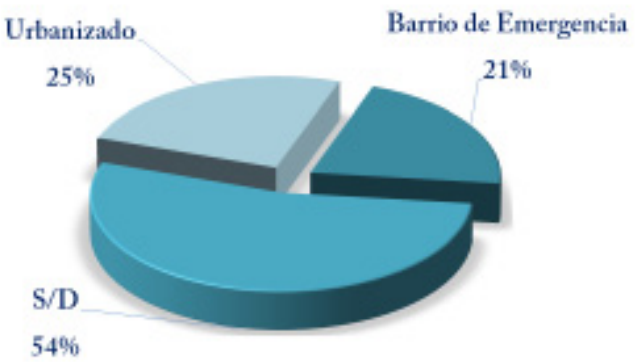

Barrio de emergencia	47
Urbanizado	56
Sin Datos	118

Victimarios con domicilio identificado según tipo de zona

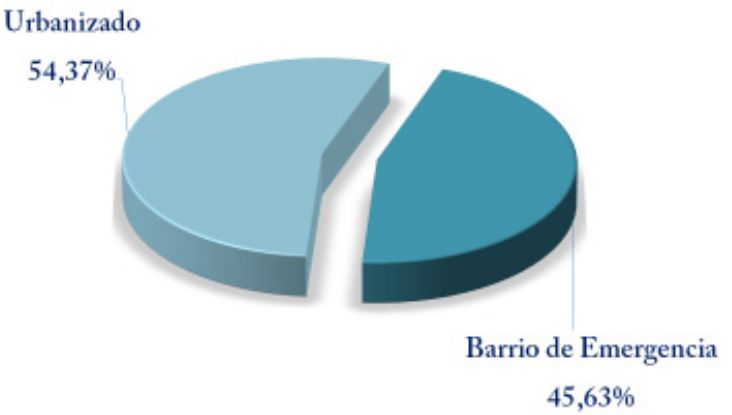

Sobre un total de 103 casos.

Relación barrio de origen – barrio del hecho

Esta variable apunta a describir la existencia o no de relación entre el barrio donde vivían las víctimas / victimarios y el barrio del hecho. Es decir, la categoría "coincide" reúne los casos de coincidencia entre los parámetros descriptos y "no coincide" representa su contrario.

Víctimas: barrio de origen / barrio del hecho

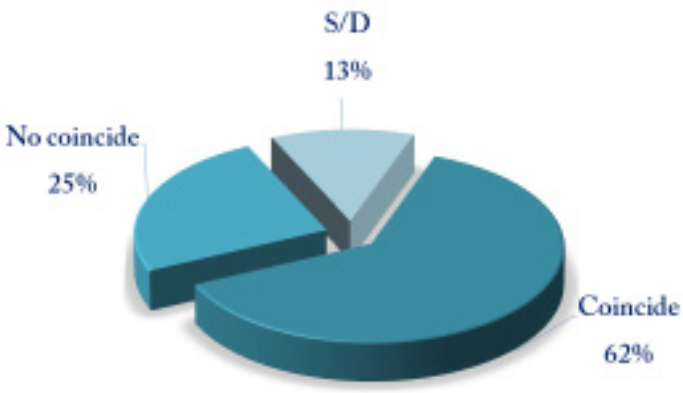

Coincide	90
No coincide	36
Sin Datos	18

En el 62% de los casos existió una coincidencia entre el lugar de residencia de la víctima y el lugar del ilícito. Esto significa que 90 de las 144 víctimas fallecieron en el mismo barrio donde residían.

Victimarios: barrio de origen / barrio del hecho

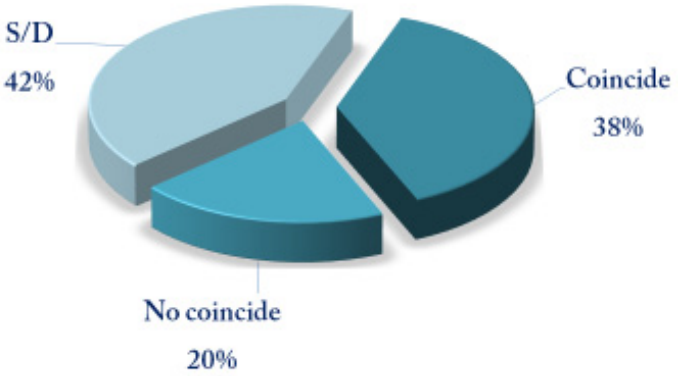

Coincide	84
No coincide	44
Sin Datos	93

Victimarios con domicilio identificado: barrio de origen / barrio del homicidio

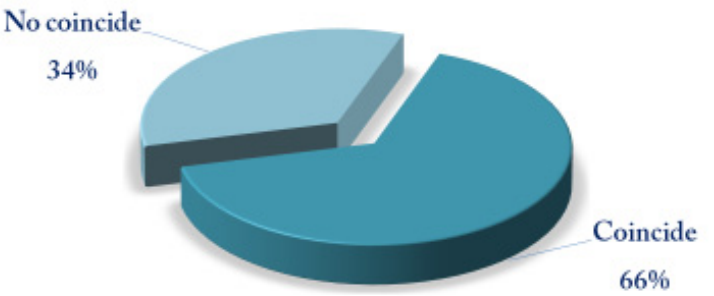

Sobre un total de 128 casos.

Respecto a los victimarios conocidos, en el 66% de los casos existió coincidencia entre el lugar de residencia y el barrio donde ocurrió el homicidio.

Relación entre víctimas y victimarios

En el 44% de los casos existió una relación previa entre víctima y victimario, no la hubo en un 26% y no se poseen datos en un 30%.

Relación Víctima - Victimario

Conocidos	22
Enemigos	3
Familiar	8
Pareja	12
Relación laboral/comercial	4
Ninguna	37
Otras	2
Vecinos	13
Sin Datos	43

Relación domicilio de residencia de víctimas / victimarios

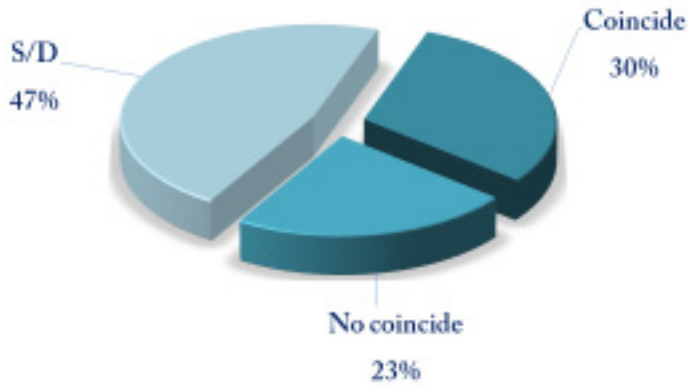

Coincide	49
No coincide	37
Sin Datos	76

Conflicto previo

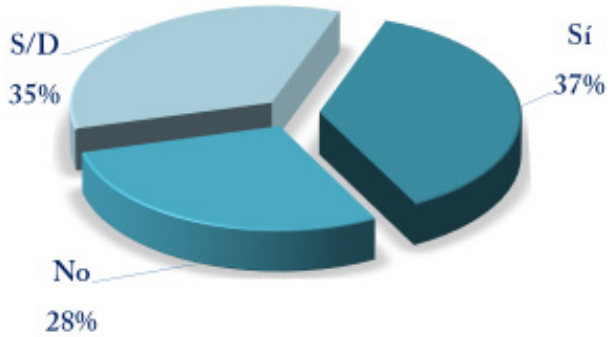

Sí	53
No	41
Sin Datos	50

DATOS DEL HOMICIDIO

Móvil del Homicidio y Contexto

A fin de poder determinar el móvil y contexto de los homicidios se han utilizado en esta investigación siete categorías:

Discusión / Riña / Venganza: agrupa los homicidios que se motivan por discusiones o venganzas (interpersonales, grupales o económicas) que desencadenan reyertas callejeras, grescas, conflictos entre bandas o ajustes de cuentas.

Robo: son los casos en que el homicidio tiene lugar en el marco de algún delito contra la propiedad.

Conflicto Intrafamiliar: se refiere a los homicidios ocurridos en contexto intrafamiliar que incluye la violencia de género, la celotipia, el maltrato infantil, etc. La particularidad la refleja el tipo de relación existente entre los sujetos involucrados, circunstancia que excede los lazos sanguíneos.

Legítima Defensa: Son hechos en los cuales el homicidio tiene lugar en defensa propia o de un tercero. Esta categoría aglutina tanto el actuar de las fuerzas de seguridad (legítima defensa policial) como la civil (legítima defensa civil).

Intervención policial: son los hechos en los cuales el homicidio ocurre en circunstancias que miembros de las fuerzas de seguridad ejercen sus funciones.

Otros: son los homicidios que presentan particularidades propias que no pueden ser englobadas en las categorías anteriores.

Desconocido: son los casos cuyo móvil no ha podido ser identificado al momento del relevamiento.

Móvil del homicidio y contexto

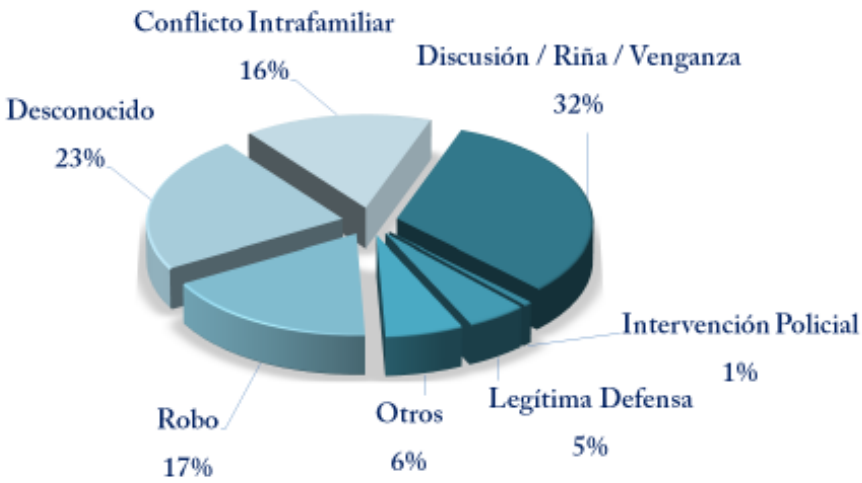

Discusión/Riña/Venganza	46
Intervención Policial	1
Legítima Defensa	7
Robo	25
Conflicto Intrafamiliar	23
Otros	9
Desconocido	33

El móvil preponderante de los homicidios registrados fue la "discusión / riña, ajuste de cuentas o venganza" (32%). En el 23% de los casos se desconoce la motivación de los hechos.

El "robo" seguido de homicidio representa un 17%, el "conflicto intrafamiliar" concentra el 16%, mientras que "otros" un 6%, "legítima defensa" un 5%, e "intervención policial" 1%.

Distribución de los homicidios según móvil

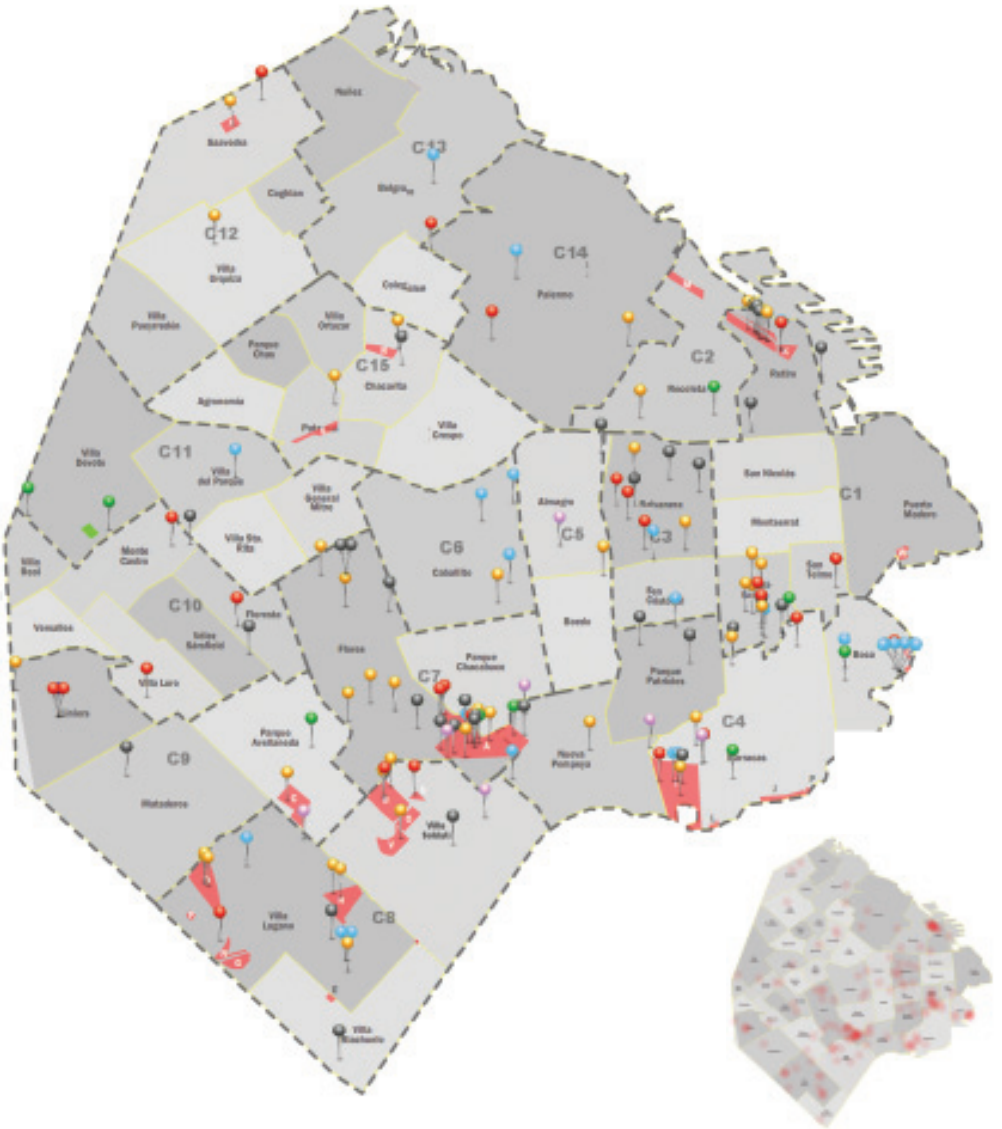

1 víctima 5 o más víctimas

Referencias

Calles Barrios Comunas Juris. Policiales Barrios de Emergencia

discusión/riña robo legítima defensa violencia intraf. otros desconocido

A. Villa 1-11-14
B. Villa 3
C. Villa 6
D. Villa 15
E. Villa 16
F. Villa 17
G. Villa 19
H. Villa 20
I. Villa 21-24
J. Villa 26
K. Villa 31 y 31bis
L. Agustín Magaldi
M. Barrio Saldías
N. Bermejo y M.A.
O. Calacita
P. Bosh
Q. El Triángulo
R. Fraga
S. La Carboncilla
T. Lamadrid
U. Los Pinos
V. Piletones
W. Rodrigo Bueno
X. Barrio Mitre

Resultados de los Filtros

Población: 2890151 Víctimas: 144 Tasa de homicidios: 4.98

Tipo de arma

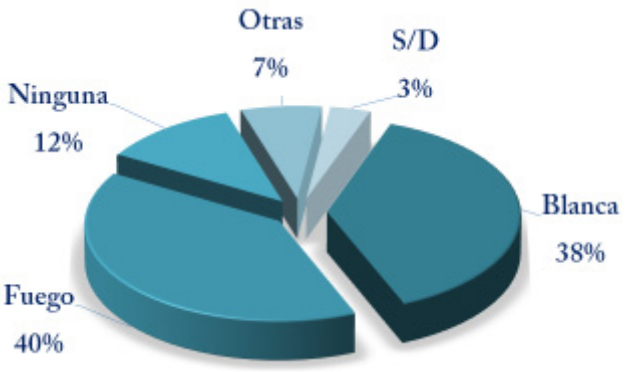

Blanca	55
Fuego	57
Ninguna	17
Otras	10
Sin Datos	5

Homicidios según lugar de comisión

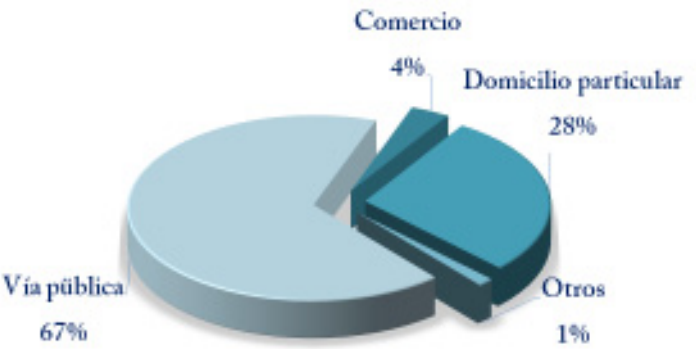

Comercio	5
Domicilio particular	41
Vía Pública	96
Otros	2

Homicidios según tipo de zona en el que ocurrieron

Barrio de emergencia	47
Urbanizado	97

Franja horaria

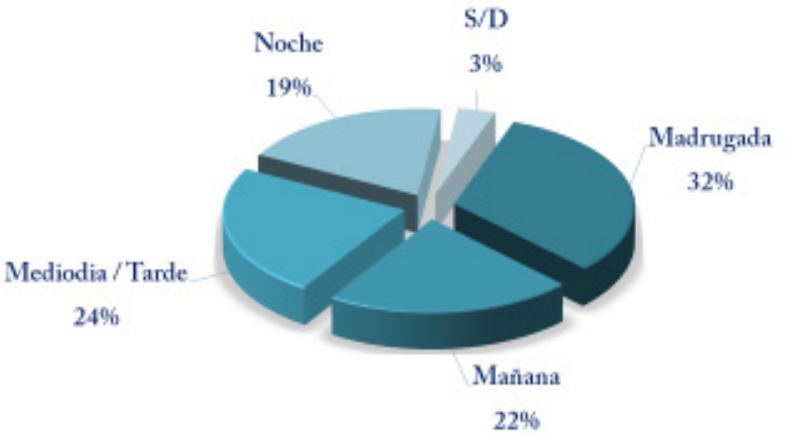

00.00 a 05.59 hs	46
06.00 a 11.59 hs	31
12.00 a 19.59 hs	34
20.00 a 23.59 hs	28
Sin Datos	5

Homicidios según días

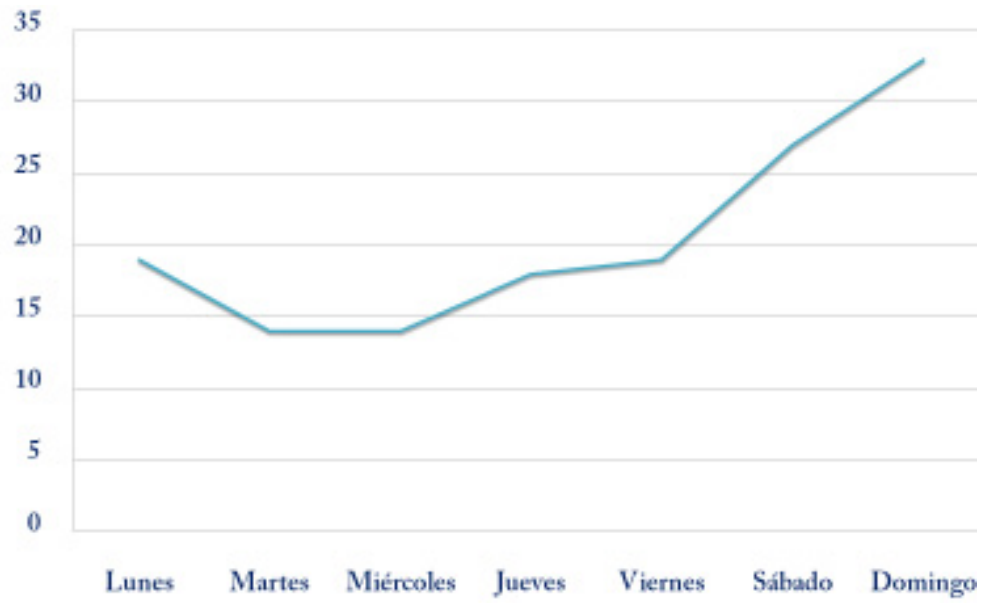

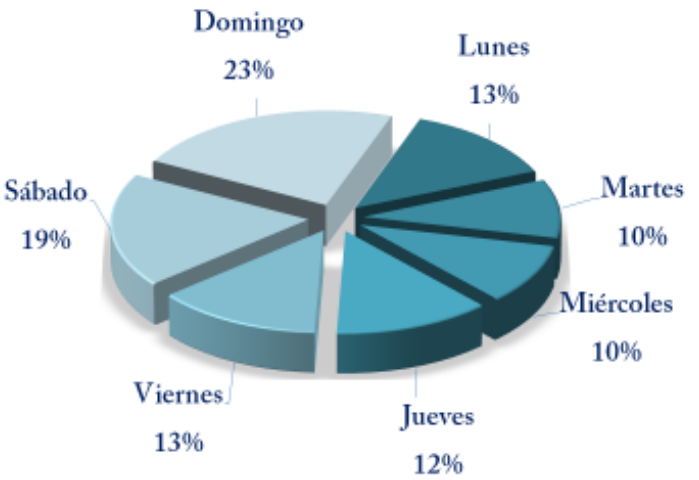

Lunes	19
Martes	14
Miércoles	14
Jueves	18
Viernes	19
Sábado	27
Domingo	33

Homicidios según días - fines de semana

Fin de semana	60
Resto de los días	84

Homicidios según días - fin de semana extendido

Fin de semana extendido	98
Resto de los días	46

Homicidios que involucran drogas

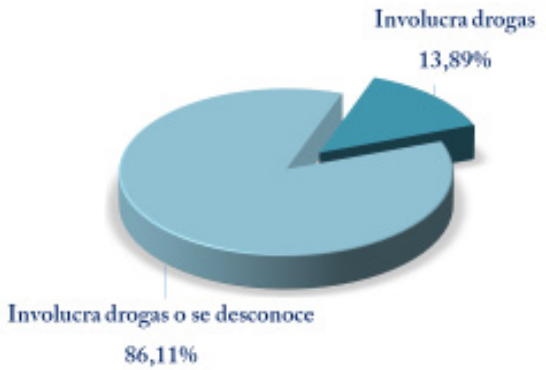

Involucra drogas	20
No involucra drogas o se desconoce	124

A los fines del presente informe se entiende que involucran drogas los hechos vinculados al comercio de drogas ilícitas con motivo de la compraventa de las mismas o por disputas territoriales vinculadas a su comercio.

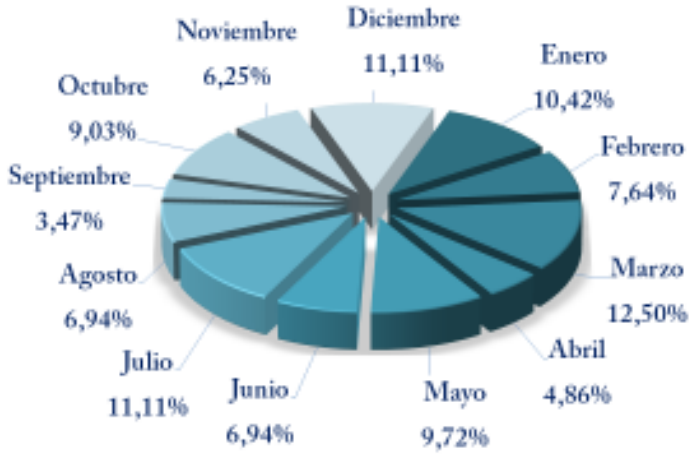

Enero	15
Febrero	11
Marzo	18
Abril	7
Mayo	14
Junio	10
Julio	16
Agosto	10
Septiembre	5
Octubre	13
Noviembre	9
Diciembre	16

ANÁLISIS ESPACIAL

Geolocalización de los homicidios

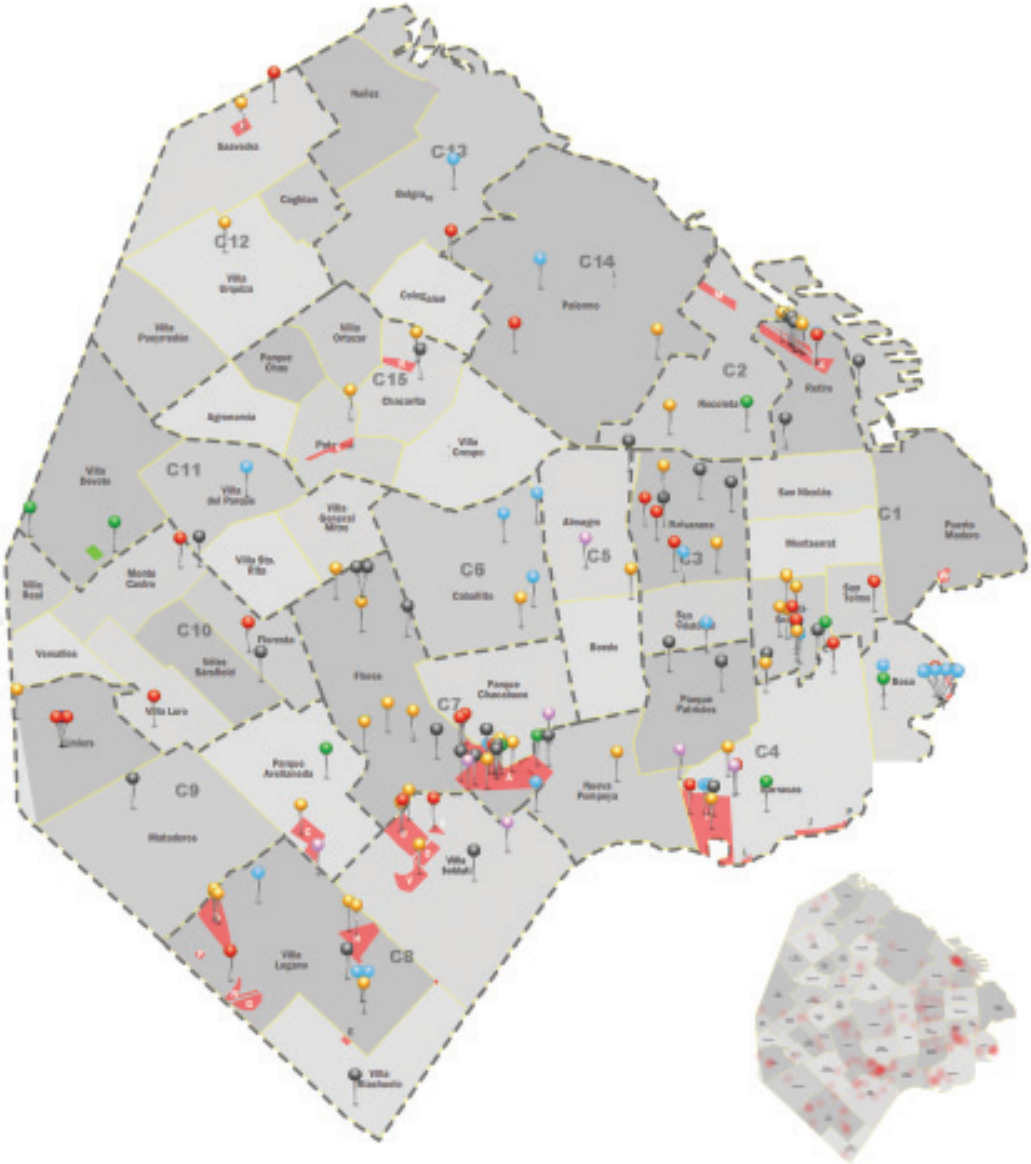

1 víctima 5 o más víctimas

Referencias

Calles Barrios Comunas Juris. Policiales Barrios de Emergencia

A. Villa 1-11-14
B. Villa 3
C. Villa 6
D. Villa 15
E. Villa 16
F. Villa 17
G. Villa 19
H. Villa 20
I. Villa 21-24
J. Villa 26
K. Villa 31 y 31bis
L. Agustín Magaldi
M. Barrio Saldías
N. Bermejo y M.A.
O. Calacita
P. Bosh
Q. El Triángulo
R. Fraga
S. La Carboncilla
T. Lamadrid
U. Los Pinos
V. Piletones
W. Rodrigo Bueno
X. Barrio Mitre

Resultados de los Filtros

Población: 2890151 Víctimas: 144 Tasa de homicidios: 4.98

Homicidios por comunas

	Población	Homicidios	Tasa
Comuna 1	205.886	25	12.14
Comuna 2	157.932	2	1.27
Comuna 3	187.537	9	4.80
Comuna 4	218.245	28	12.83
Comuna 5	179.005	3	1.68
Comuna 6	176.076	4	2.27
Comuna 7	220.591	27	12.24
Comuna 8	187.237	20	10.68
Comuna 9	161.797	7	4.33
Comuna 10	166.022	5	3.01
Comuna 11	189.832	3	1.58
Comuna 12	200.116	3	1.50
Comuna 13	231.331	2	0,86
Comuna 14	225.970	3	1.33
Comuna 15	182.574	3	1.64

Del mismo modo que en los años precedentes, de acuerdo con la mayor o menor concentración de homicidios, se ha dividido la ciudad en dos zonas: "A" –mayor concentración- integrada por las comunas 1, 4, 7 y 8 y "B" –menor concentración-constituida por el resto de las comunas (2, 3, 5, 6, 9, 10, 11, 12, 13, 14 y 15). Es por ello que la zona en donde se concentra la mayor cantidad de homicidios será objeto de análisis particular.

En el año 2017 el 69,44% del total de los hechos fueron registrados en la zona A (100 de las 144 víctimas). En estas cuatro comunas, en donde vive alrededor del 28,8% del total de la población, se cometieron alrededor del 70% de los homicidios. La constante durante ocho años de investigaciones es la concentración de estos hechos en barrios de emergencia.

Respecto al 2016 se mantiene casi idéntico el porcentaje de homicidios cometidos en esta zona A.

	Zona “A”	Zona “B”
Homicidios	100	44
Población	831.959	2.058.192
Tasa	12.01	2.14
Total de homicidios C.A.B.A. 2017	**144**	

Mapa de las dos zonas diferenciadas de la Ciudad

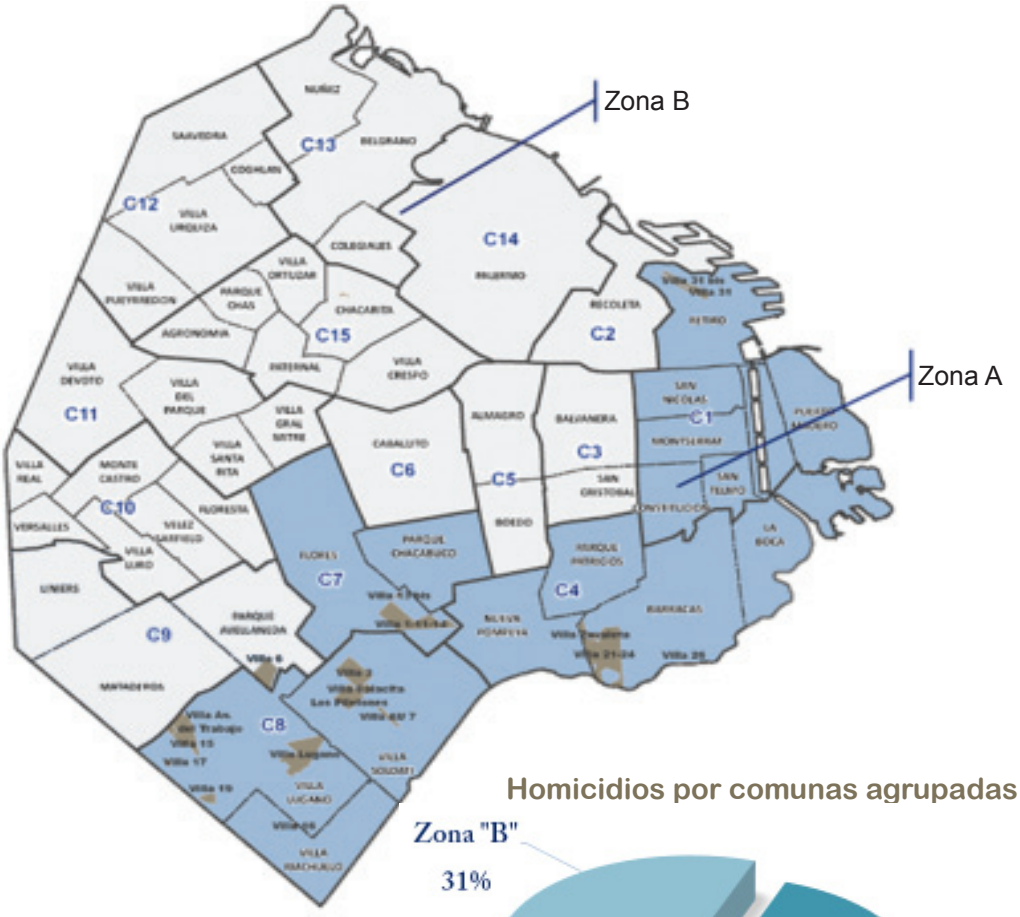

Homicidios por comunas agrupadas

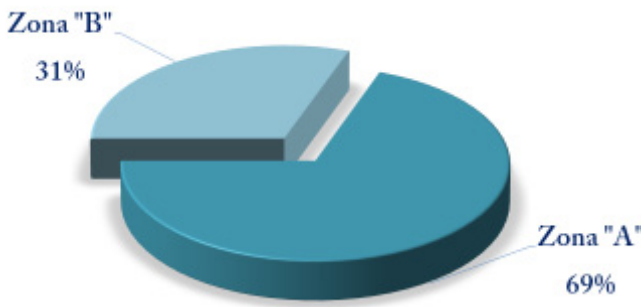

Comunas Zona “A – Sur” (127 víctimas)

Zona “A” - Homicidios por comuna

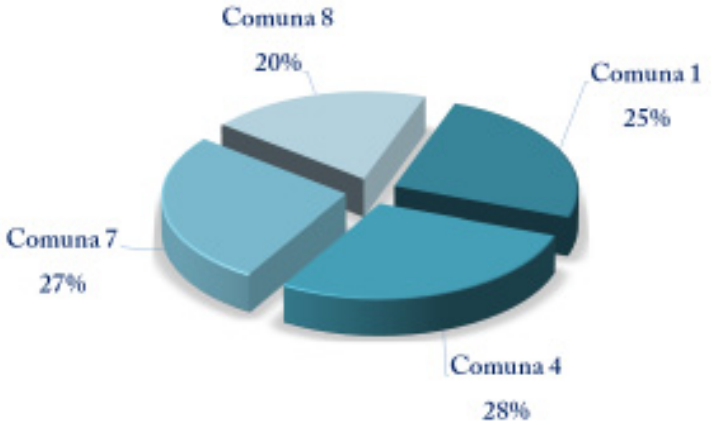

Comuna 1	25
Comuna 4	28
Comuna 7	27
Comuna 8	20

Zona “A” - Móvil del homicidio y contexto

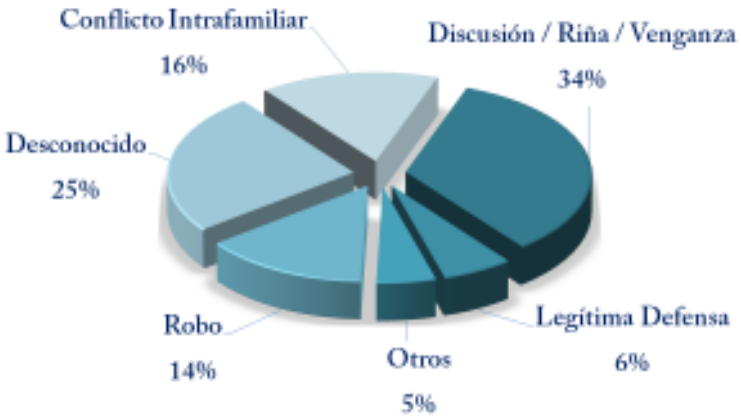

Discusión/Riña/Venganza	34
Legítima Defensa	6
Robo	14
Conflicto Intrafamiliar	16
Otros	5
Desconocido	25

Zona “A” - Tipo de arma

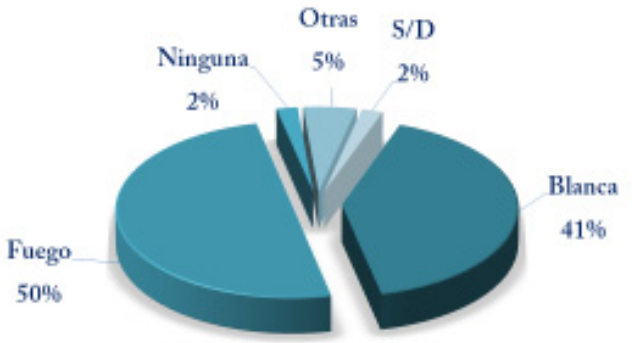

Blanca	41
Fuego	50
Ninguna	2
Otras	5
Sin datos	2

Zona “A” - Lugar del homicidio

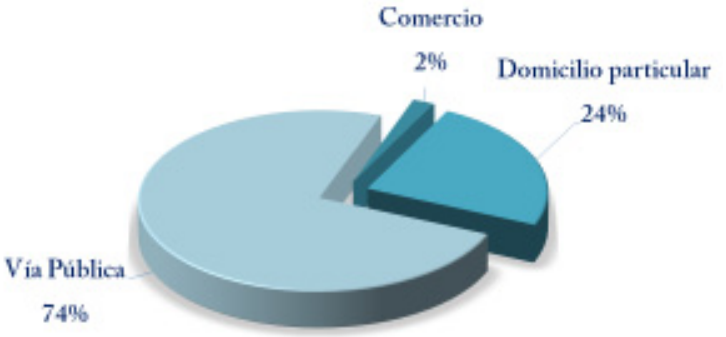

Comercio	2
Domicilio particular	24
Vía pública	74

Zona “A” - Tipo de zona

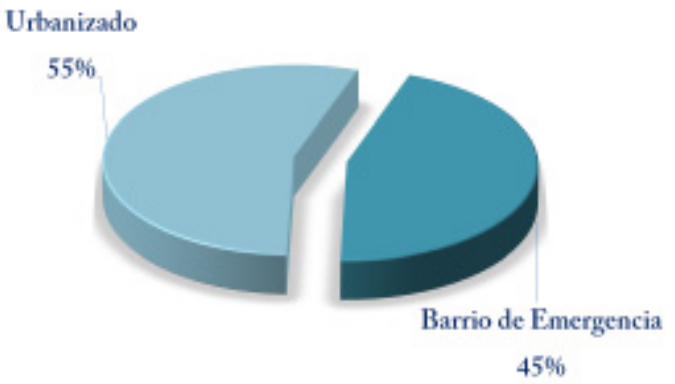

Barrio de emergencia	45
Urbanizado	55

Zona “A” - Franja horaria

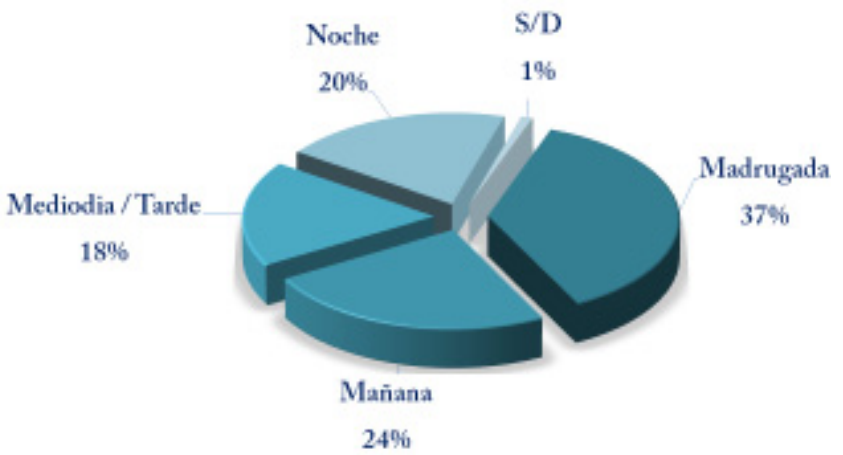

00.00 a 05.59 hs	37
06.00 a 11.59 hs	24
12.00 a 19.59 hs	18
20.00 a 23.59 hs	20
Sin Datos	1

Comunas Zona “B – Norte” (41 víctimas)

Zona “B” - Homicidios por comuna

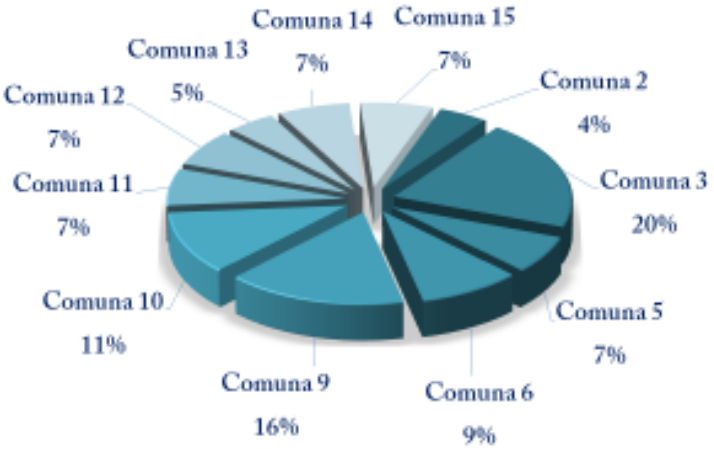

Comuna 2	2
Comuna 3	9
Comuna 5	3
Comuna 6	4
Comuna 9	7
Comuna 10	5
Comuna 11	3
Comuna 12	3
Comuna 13	2
Comuna 14	3
Comuna 15	3

Zona “B” - Móvil del homicidio y contexto

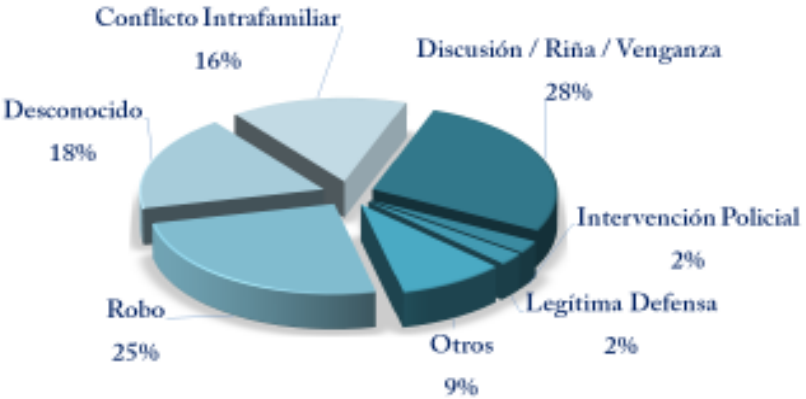

Discusión/Riña/Venganza	12
Intervención Policial	1
Legítima Defensa	1
Conflicto Intrafamiliar	7
Robo	11
Otros	4
Desconocido	8

Zona "B" - Tipo de arma

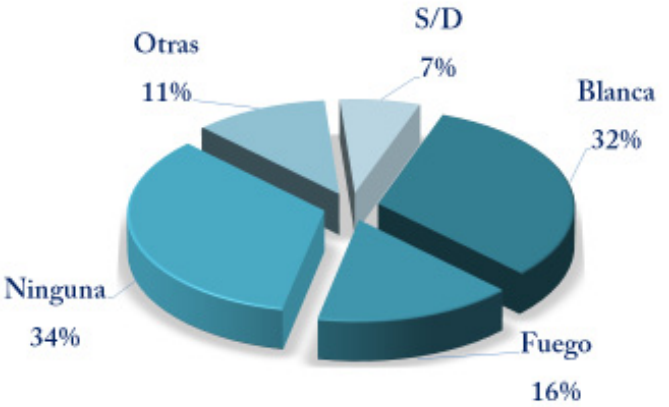

Blanca	14
Fuego	7
Ninguna	15
Otras	5
Sin Datos	3

Zona "B" - Lugar del homicidio

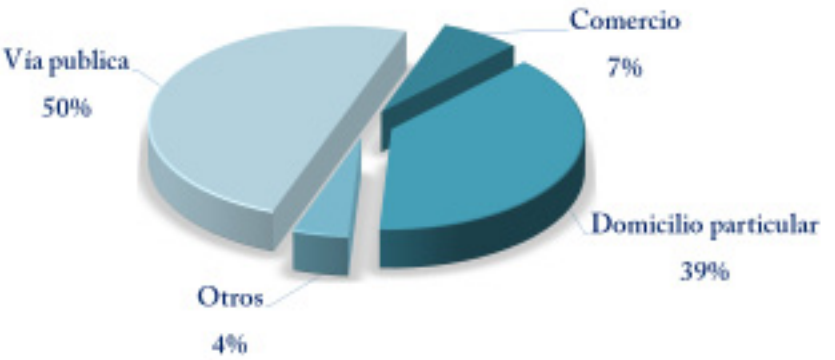

Comercio	3
Domicilio Particular	17
Vía Pública	22
Otros	2

Zona "B" - Tipo de zona

Barrio de Emergencia	2
Urganizado	42

Zona "B" - Franja horaria

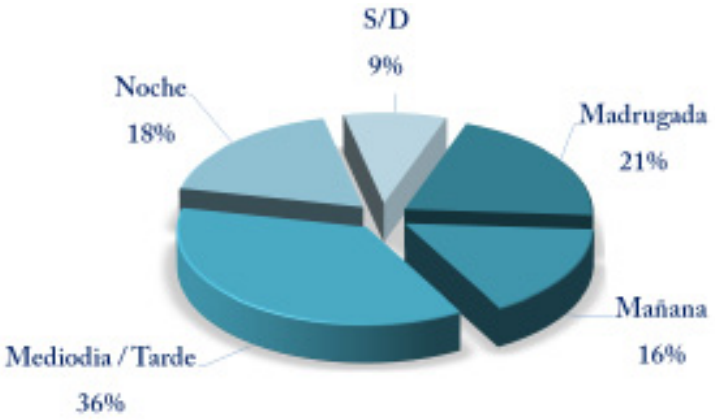

00.00 a 05.59 hs	9
06.00 a 11.59 hs	7
12.00 a 19.59 hs	16
20.00 a 23.59 hs	8
Sin Datos	4

ANÁLISIS ZONA “A”

Comuna 1 -25 víctimas-

Ubicada en el sector este de la ciudad, compuesta por los barrios de Constitución, Montserrat, Puerto Madero, San Nicolás, San Telmo y Retiro. Posee una población de 205.886 habitantes y su superficie es de 17,8 km² [4] .

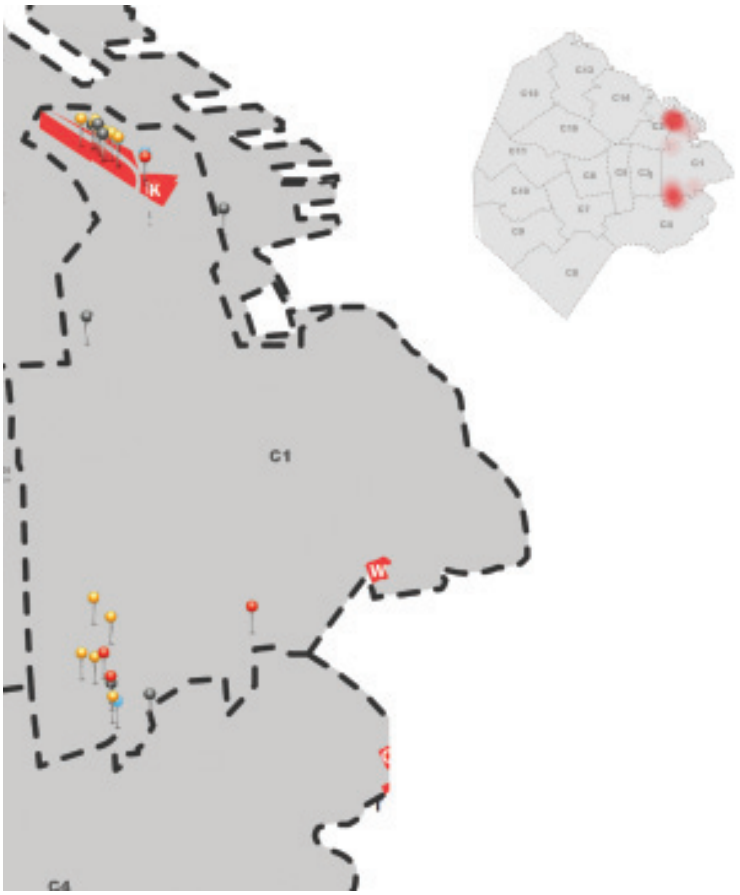

1 víctima 5 o más víctimas

Referencias

Calles Barrios Comunas Juris. Policiales Barrios de Emergencia

discusión/riña robo legítima defensa violencia intraf. otros desconocido

A. Villa 1-11-14	E. Villa 16	I. Villa 21-24	M. Barrio Saldías	Q. El Triángulo	U. Los Pinos
B. Villa 3	F. Villa 17	J. Villa 26	N. Bermejo y M.A.	R. Fraga	V. Piletones
C. Villa 6	G. Villa 19	K. Villa 31 y 31bis	O. Calacita	S. La Carboncilla	W. Rodrigo Bueno
D. Villa 15	H. Villa 20	L. Agustín Magaldi	P. Bosh	T. Lamadrid	X. Barrio Mitre

Resultados de los Filtros

Población: 205886 Víctimas: 25 Tasa de homicidios: 12.14

[4] Fuente: Cuarto informe de conflictividad del Ministerio Público Fiscal de la Ciudad Autónoma de Buenos Aires.

C1 - Móvil del homicidio y contexto

Discusión/Riña/Venganza	11
Conflicto Intrafamiliar	3
Robo	4
Desconocido	7

C1 - Homicidios según barrios

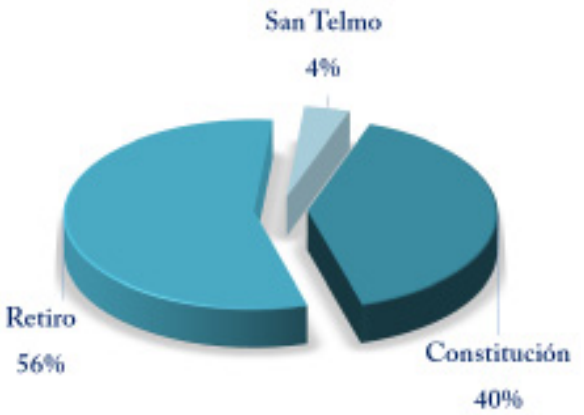

Constitución	10
Retiro	14
San Telmo	1
Monserrat	0
Puerto Madero	0
San Nicolás	0

C1 – Homicidios según tipo de zona

Barrio de Emergencia	12
Urbanizado	13

C1 – Lugar del homicidio

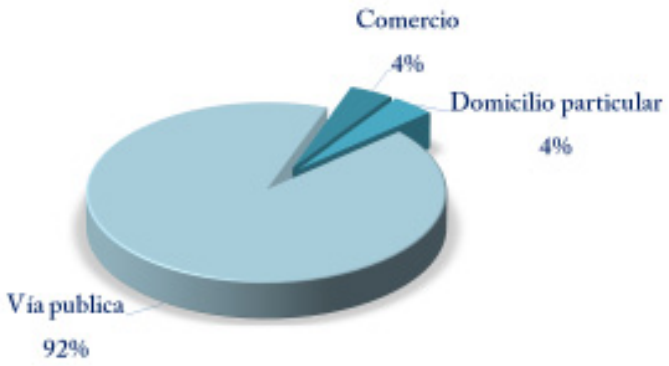

Comercio	1
Domicilio Particular	1
Vía Pública	23

C1 - Tipo de arma

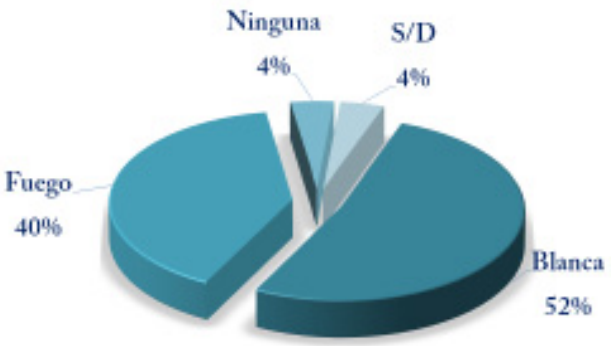

Blanca	13
Fuego	10
Ninguna	1
Sin Datos	1

C1 – Franja horaria

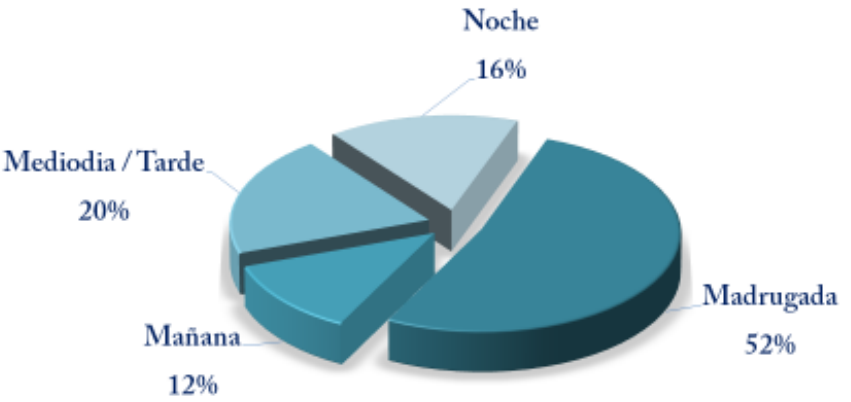

00.00 a 05.59 hs	13
06.00 a 11.59 hs	3
12.00 a 19.59 hs	5
20.00 a 23.59 hs	4

C1 - Homicidios según días

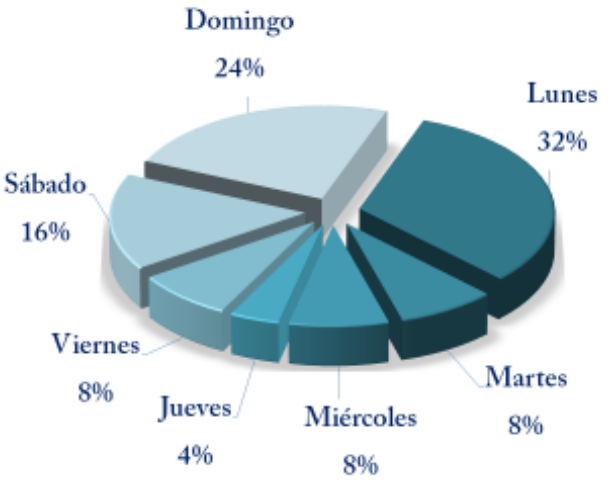

Lunes	8
Martes	2
Miércoles	2
Jueves	1
Viernes	2
Sábado	4
Domingo	6

C1 – Homicidios según mes

Enero	1
Febrero	2
Marzo	3
Abril	2
Mayo	5
Junio	3
Julio	1
Agosto	3
Septiembre	0
Octubre	3
Noviembre	0
Diciembre	2

Comuna 4 -28 víctimas-

Ubicada al sur de la Ciudad, compuesta por los barrios de Barracas, La Boca, Nueva Pompeya y Parque Patricios. Posee una población de 218.245 habitantes y su superficie es de 21,6 km² [5]. Asimismo, limita con los partidos de Avellaneda y Lanús de la provincia de Buenos Aires.

1 víctima 5 o más víctimas

Referencias

Calles Barrios Comunas Juris. Policiales Barrios de Emergencia

discusión/riña robo legítima defensa violencia intraf. otros desconocido

A. Villa 1-11-14
B. Villa 3
C. Villa 6
D. Villa 15
E. Villa 16
F. Villa 17
G. Villa 19
H. Villa 20
I. Villa 21-24
J. Villa 26
K. Villa 31 y 31bis
L. Agustín Magaldi
M. Barrio Saldías
N. Bermejo y M.A.
O. Calacita
P. Bosh
Q. El Triángulo
R. Fraga
S. La Carboncilla
T. Lamadrid
U. Los Pinos
V. Piletones
W. Rodrigo Bueno
X. Barrio Mitre

Resultados de los Filtros

Población: 218245 Víctimas: 28 Tasa de homicidio: 12.83

[5] Ibíd.

C4 - Móvil del homicidio y contexto

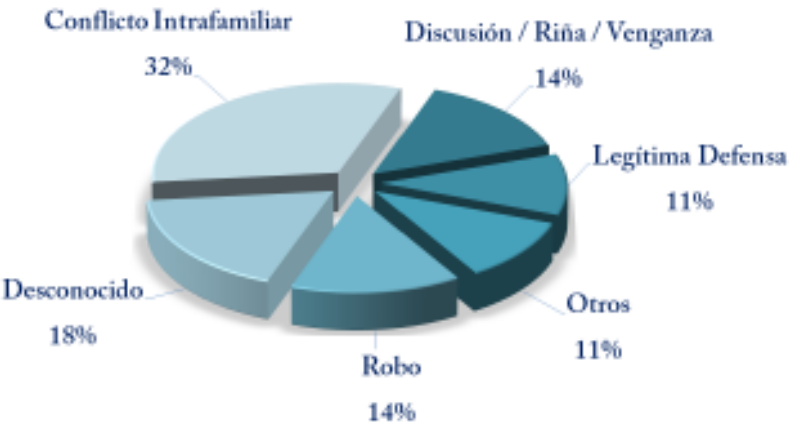

Discusión/Riña/Venganza	4
Intervención Policial	0
Legítima Defensa	3
Robo	4
Conflicto Intrafamiliar	9
Otros	3
Desconocido	5

C4 - Homicidios según barrios

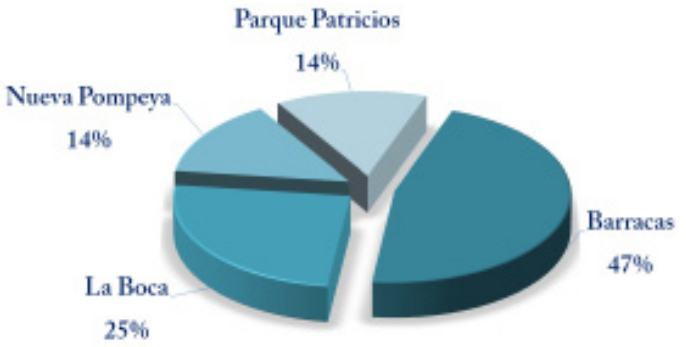

Barracas	13
La Boca	7
Nueva Pompeya	4
Parque Patricios	4

C4 – Homicidios según tipo de zona

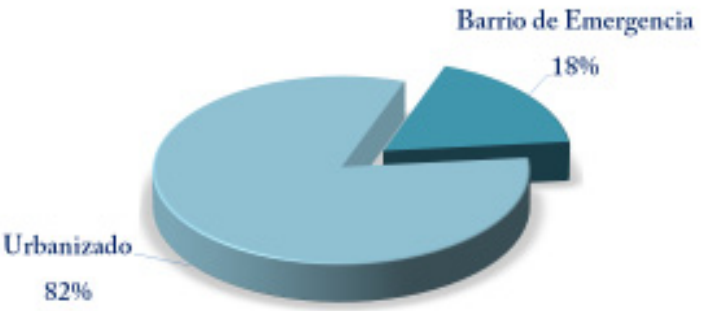

Barrio de Emergencias	5
Urbanizado	23

C4 – Lugar del homicidio

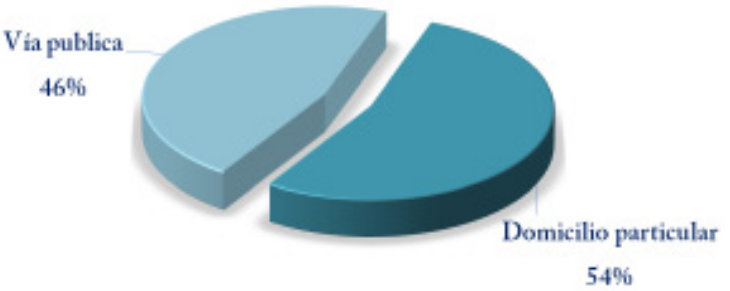

Domicilio Particular	15
Vía Pública	13

C4 - Tipo de arma

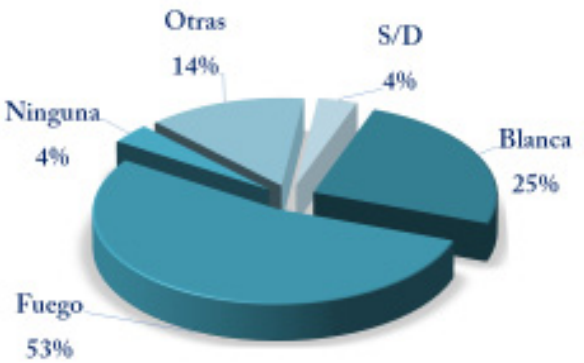

Blanca	7
Fuego	15
Ninguna	1
Otras	4
S/D	1

C4 – Franja horaria

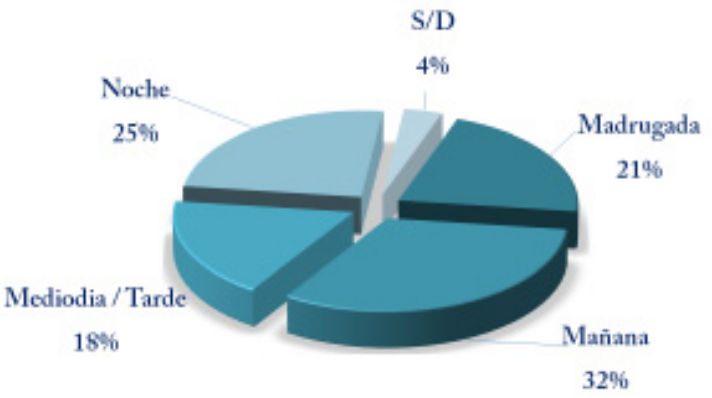

00.00 a 05.59 hs	6
06.00 a 11.59 hs	9
12.00 a 19.59 hs	5
20.00 a 23.59 hs	7
Sin Datos	1

C4 – Homicidios según días

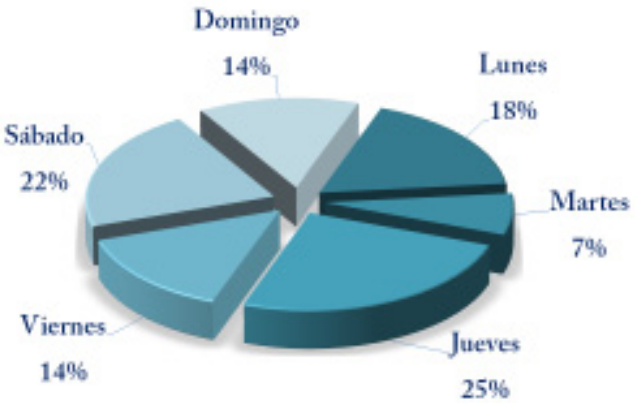

Lunes	5
Martes	2
Miércoles	0
Jueves	7
Viernes	4
Sábado	6
Domingo	4

C4 – Homicidios según mes

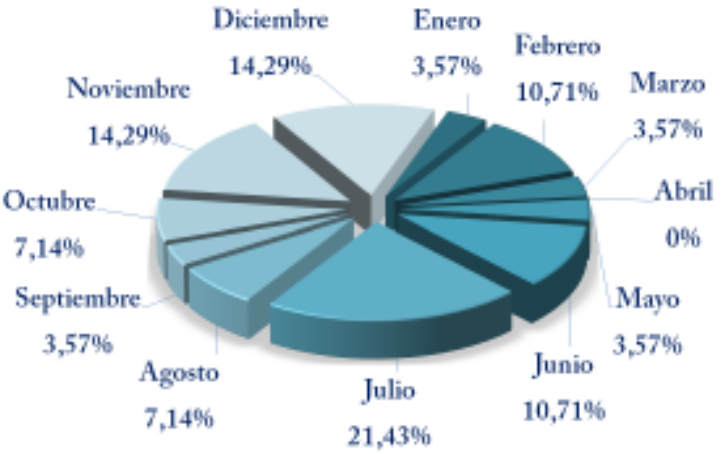

Enero	1
Febrero	3
Marzo	1
Abril	0
Mayo	1
Junio	3
Julio	6
Agosto	2
Septiembre	1
Octubre	2
Noviembre	4
Diciembre	4

Comuna 7 -27 víctimas-

Compuesta por los barrios de Flores y Parque Chacabuco. Posee una población de 220.591 habitantes y su superficie es de 12,4 km² [6] .

● 1 víctima ■ 5 o más víctimas

Referencias

Calles — Barrios — Comunas — Juris. Policiales — Barrios de Emergencia

discusión/riña — robo — legítima defensa — violencia intraf. — otros — desconocido

A. Villa 1-11-14	E. Villa 16	I. Villa 21-24	M. Barrio Saldías	Q. El Triángulo	U. Los Pinos
B. Villa 3	F. Villa 17	J. Villa 26	N. Bermejo y M.A.	R. Fraga	V. Piletones
C. Villa 6	G. Villa 19	K. Villa 31 y 31bis	O. Calacita	S. La Carboncilla	W. Rodrigo Bueno
D. Villa 15	H. Villa 20	L. Agustín Magaldi	P. Bosh	T. Lamadrid	X. Barrio Mitre

Resultados de los Filtros

Población: 220591 Víctimas: 27 Tasa de homicidios: 12.24

[6] Ibíd.

C7 - Móvil del homicidio y contexto

Discusión/Riña/Venganza	10
Intervención Policial	0
Legítima Defensa	1
Conflicto Intrafamiliar	1
Robo	3
Desconocido	10
Otros	2

C7 - Homicidios según barrios

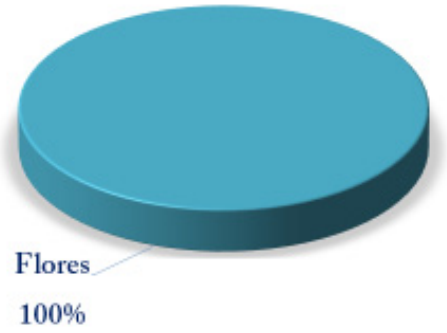

Flores	27

C7 - Homicidios según tipo de zona

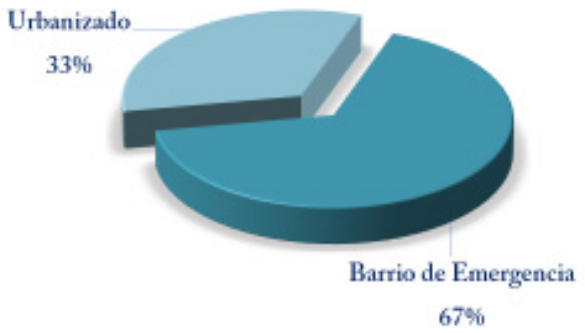

Barrio de Emergencias	18
Urbanizado	9

C7 - Lugar del homicidio

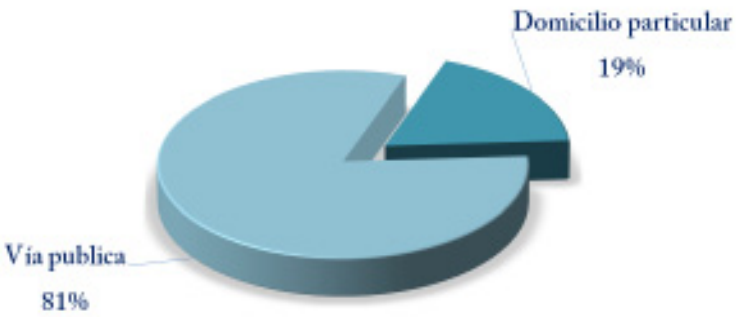

Domicilio Particular	5
Vía Pública	22

C7 - Tipo de arma

Blanca	13
Fuego	13
Otras	1

C7 – Franja horaria

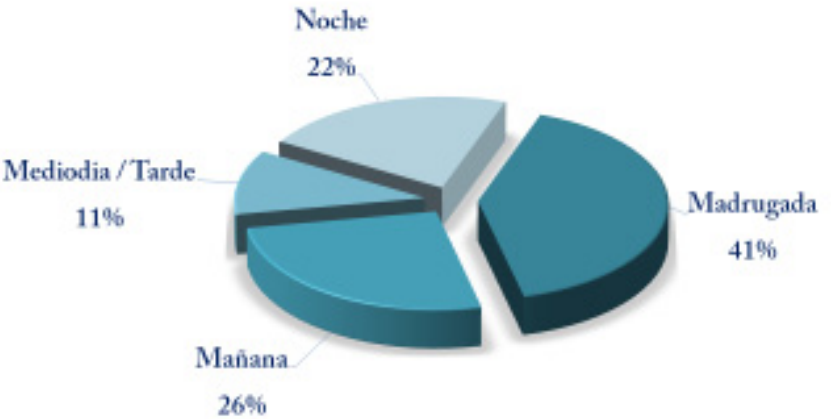

00.00 a 05.59 hs	11
06.00 a 11.59 hs	7
12.00 a 19.59 hs	3
20.00 a 23.59 hs	6

C7 - Homicidios según días

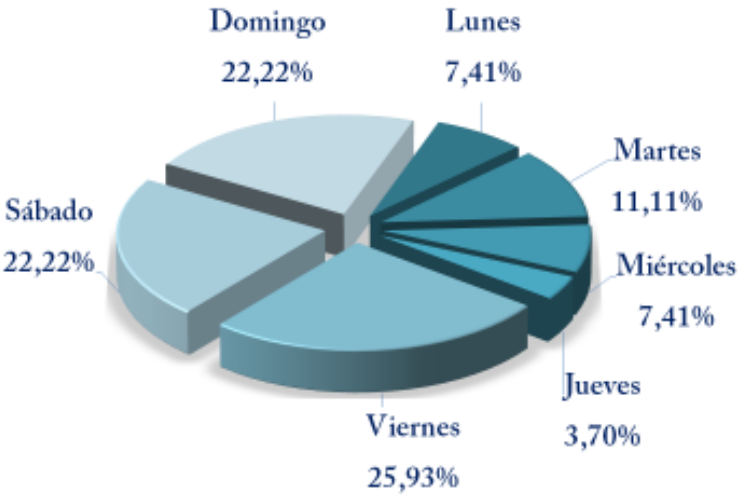

Lunes	2
Martes	3
Miércoles	2
Jueves	1
Viernes	7
Sábado	6
Domingo	6

C7 - Homicidios según mes

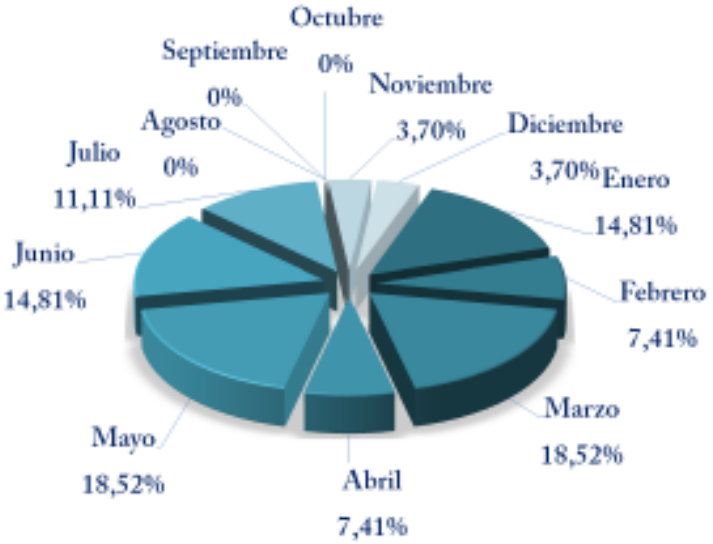

Enero	4
Febrero	2
Marzo	5
Abril	2
Mayo	5
Junio	4
Julio	3
Agosto	0
Septiembre	0
Octubre	0
Noviembre	1
Diciembre	1

Comuna 8 -20 víctimas-

Ubicada en el extremo sudoeste de la Ciudad, integrada por los barrios de Villa Soldati, Villa Riachuelo y Villa Lugano. Posee una población de 187.237 habitantes y su superficie total es de 22,1 km². Asimismo limita con los partidos de la Matanza, Lomas de Zamora y Lanús de la provincia de Buenos Aires.[6]

1 víctima 5 o más víctimas

Referencias

Calles Barrios Comunas Juris. Policiales Barrios de Emergencia

discusión/riña robo legítima defensa violencia intraf. otros desconocido

A. Villa 1-11-14	E. Villa 16	I. Villa 21-24	M. Barrio Saldías	Q. El Triángulo	U. Los Pinos
B. Villa 3	F. Villa 17	J. Villa 26	N. Bermejo y M.A.	R. Fraga	V. Piletones
C. Villa 6	G. Villa 19	K. Villa 31 y 31bis	O. Calacita	S. La Carboncilla	W. Rodrigo Bueno
D. Villa 15	H. Villa 20	L. Agustín Magaldi	P. Bosh	T. Lamadrid	X. Barrio Mitre

Resultados de los Filtros

Población: 187237 Víctimas: 20 Tasa de homicidios: 10.68

(7) Ibíd.

C8 - Móvil del homicidio y contexto

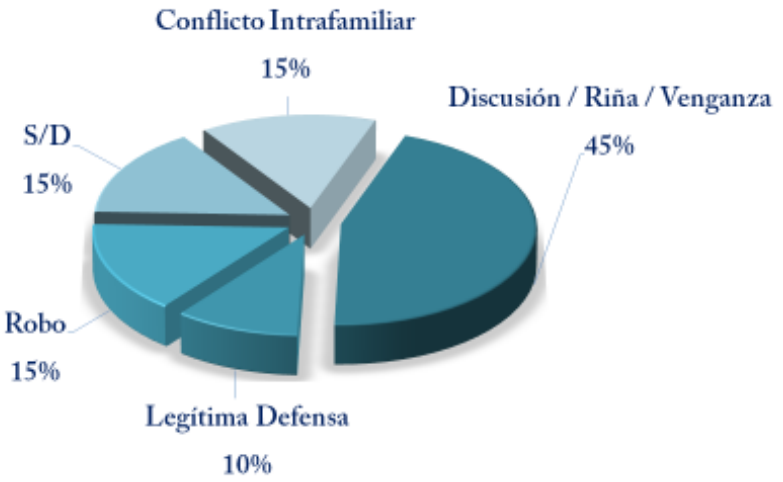

Discusión/Riña/Venganza	9
Legítima Defensa	2
Robo	3
Conflicto Intrafamiliar	3
Intervención Policial	0
Otros	0
Sin Datos	3

C8 - Homicidios según barrios

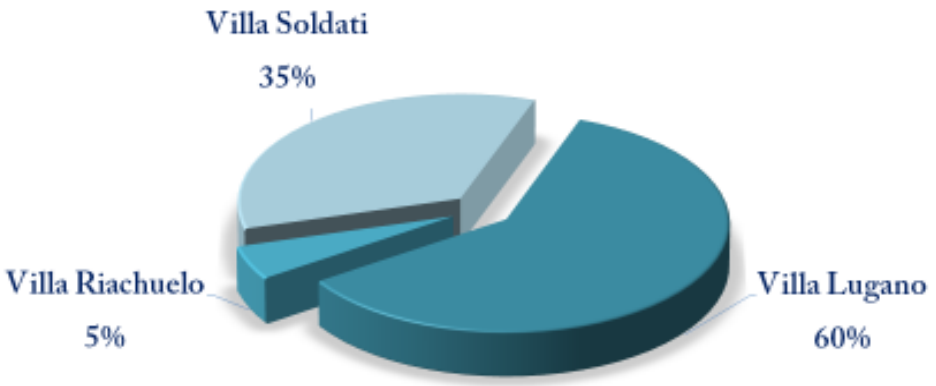

Villa Lugano	12
Villa Riachuelo	1
Villa Soldati	7

C8 – Homicidios según tipo de zona

Barrio de Emergencias	10
Urbanizado	10

C8 – Lugar del homicidio

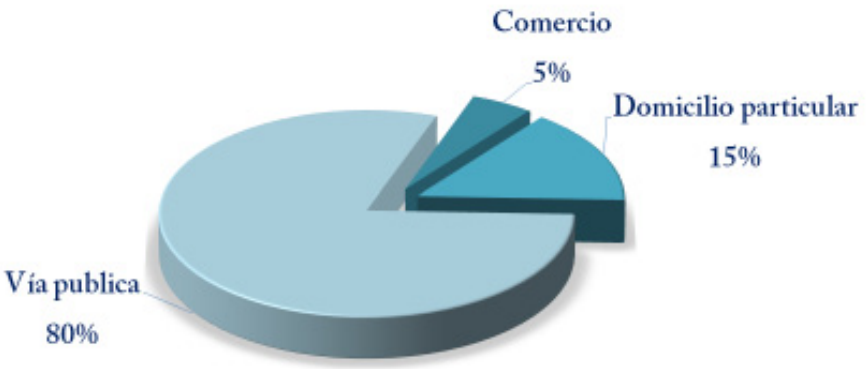

Domicilio Particular	3
Vía Pública	16
Comercio	1

C8 - Tipo de arma

Blanca	8
Fuego	12

C8 – Franja horaria

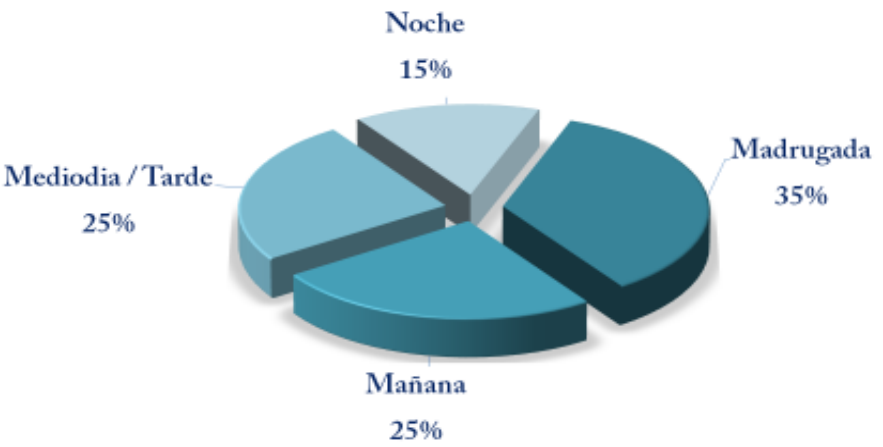

00.00 a 05.59 hs	7
06.00 a 11.59 hs	5
12.00 a 19.59 hs	5
20.00 a 23.59 hs	3

C8 – Homicidios según días

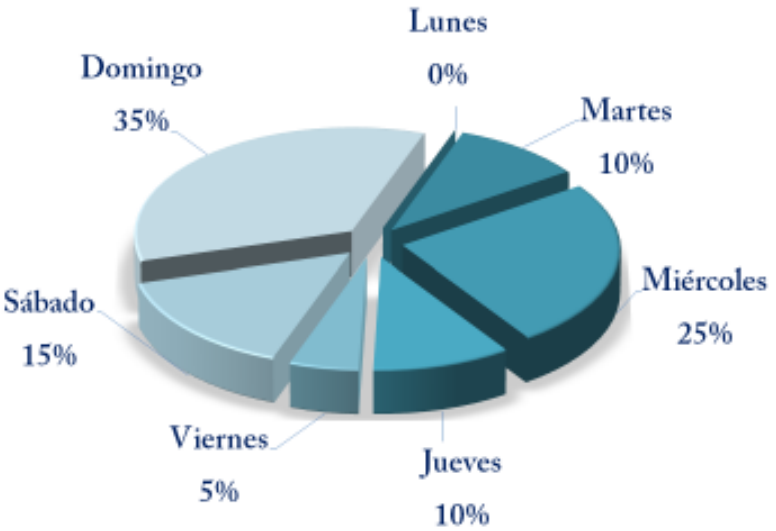

Lunes	0
Martes	2
Miércoles	5
Jueves	2
Viernes	1
Sábado	3
Domingo	7

C8 – Homicidios según mes

Enero	3
Febrero	3
Marzo	3
Abril	0
Mayo	0
Junio	0
Julio	3
Agosto	2
Septiembre	1
Octubre	1
Noviembre	1
Diciembre	3

BARRIOS DE MAYOR CONCENTRACIÓN DE HOMICIDIOS

Hechos según barrios

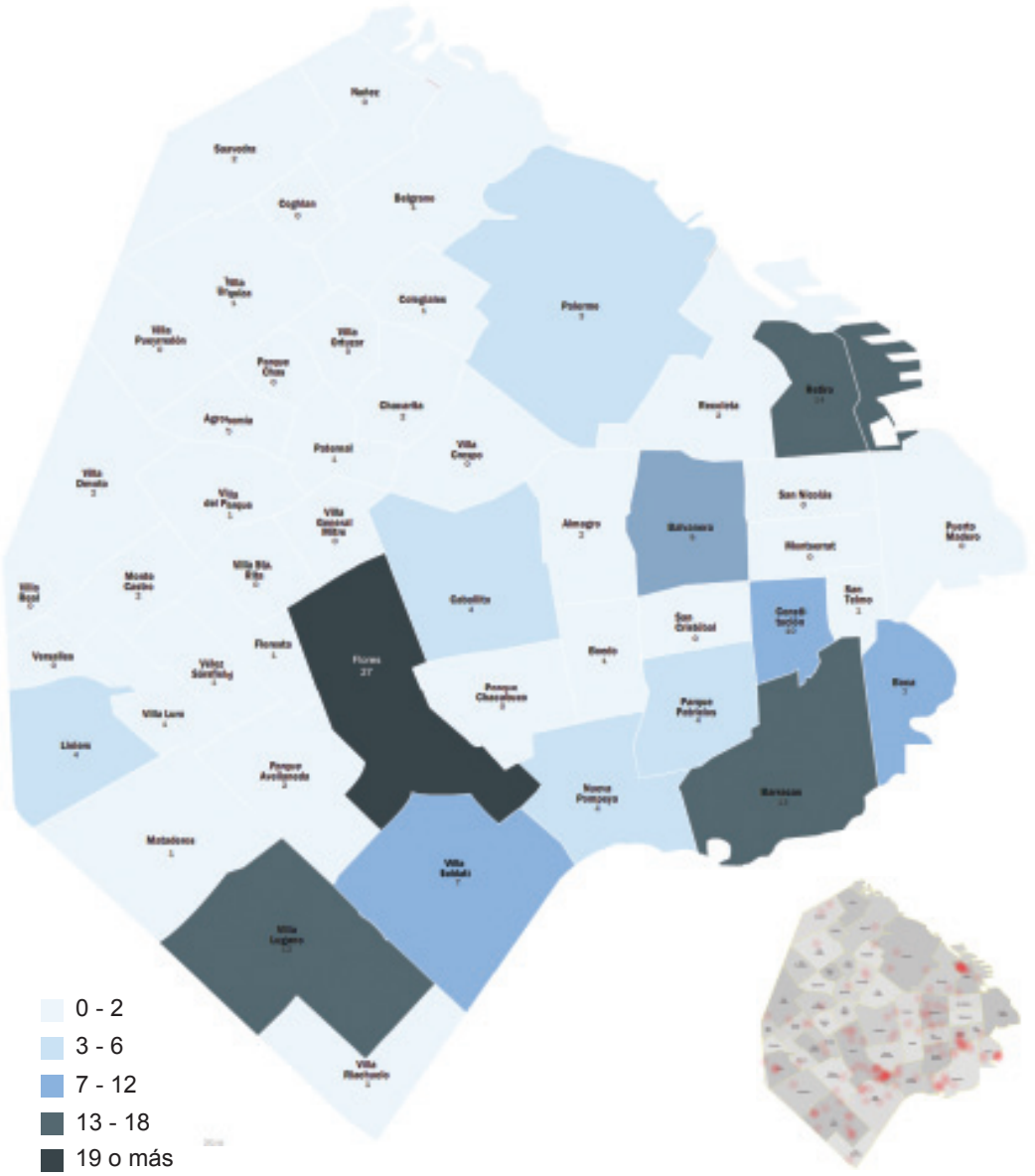

Referencias

Calles — Barrios — Comunas — Juris. Policiales — Barrios de Emergencia

A. Villa 1-11-14
B. Villa 3
C. Villa 6
D. Villa 15
E. Villa 16
F. Villa 17
G. Villa 19
H. Villa 20
I. Villa 21-24
J. Villa 26
K. Villa 31 y 31bis
L. Agustín Magaldi
M. Barrio Saldías
N. Bermejo y M.A.
O. Calacita
P. Bosh
Q. El Triángulo
R. Fraga
S. La Carboncilla
T. Lamadrid
U. Los Pinos
V. Piletones
W. Rodrigo Bueno
X. Barrio Mitre

Resultados de los Filtros

Población: 2890151 Víctimas: 144

	Población	Homicidios
Agronomía	13.912	0
Almagro	131.699	2
Balvanera	138.926	9
Barracas	89.452	13
Belgrano	126.831	1
Boedo	47.306	1
Caballito	176.076	4
Chacarita	27.761	2
Coghlan	18.604	0
Colegiales	52.551	1
Constitución	44.107	10
Flores	164.310	27
Floresta	37.575	1
La Boca	45.113	7
Liniers	44.132	4
Mataderos	64.436	1
Monserrat	39.914	0
Monte Castro	33.623	2
Nueva Pompeya	42.695	4
Núñez	51.949	0
Palermo	225.970	3
Parque Avellaneda	53.229	2
Parque Chacabuco	56.281	0
Parque Chas	17.489	0
Parque Patricios	40.985	4
Paternal	19.717	1
Puerto Madero	6726	0
Recoleta	157.932	2
Retiro	65.413	14
Saavedra	50.295	2
San Cristóbal	48.611	0
San Nicolás	29.273	0
San Telmo	20.453	1
Vélez Sársfield	35.081	1
Versalles	13.822	0
Villa Crespo	81.959	0
Villa del Parque	55.273	1
Villa Devoto	66.521	2
Villa General Mitre	34.713	0

Villa Lugano	129.171	12
Villa Luro	32.502	1
Villa Ortúzar	21.736	0
Villa Pueyrredón	39.654	0
Villa Real	13.419	0
Villa Riachuelo	14.084	1
Villa Santa Rita	33.325	0
Villa Soldati	43.982	7
Villa Urquiza	91.563	1

En el año 2017 el barrio de mayor concentración de homicidios fue Flores, registrando 27 víctimas. Dicha cuantía resulta notablemente elevada en relación con los otros barrios que ostentan niveles altos de concentración de hechos, como son los casos de Retiro (14 víctimas), Barracas (13 víctimas), Villa Lugano (12 víctimas) y Constitución (10 víctimas).

Cabe destacar que, sin perjuicio de oscilaciones, dicha distribución es análoga a la observada en el año 2016, teniendo en cuenta que este año se incorpora el barrio de Constitución al análisis particular.

A lo largo del desarrollo de los diversos informes anuales de homicidios, se vislumbra que el barrio de Flores presentó niveles elevados de frecuencias (2011: 21 víctimas; 2012: 15 víctimas; 2013: 27 víctimas; 2014: 29 víctimas, 2015: 40 víctimas y 2016: 28 víctimas)

Barrios de mayor concentración

Flores	27
Retiro	14
Barracas	13
Villa Lugano	12
Constitución	10

Flores -27 víctimas-

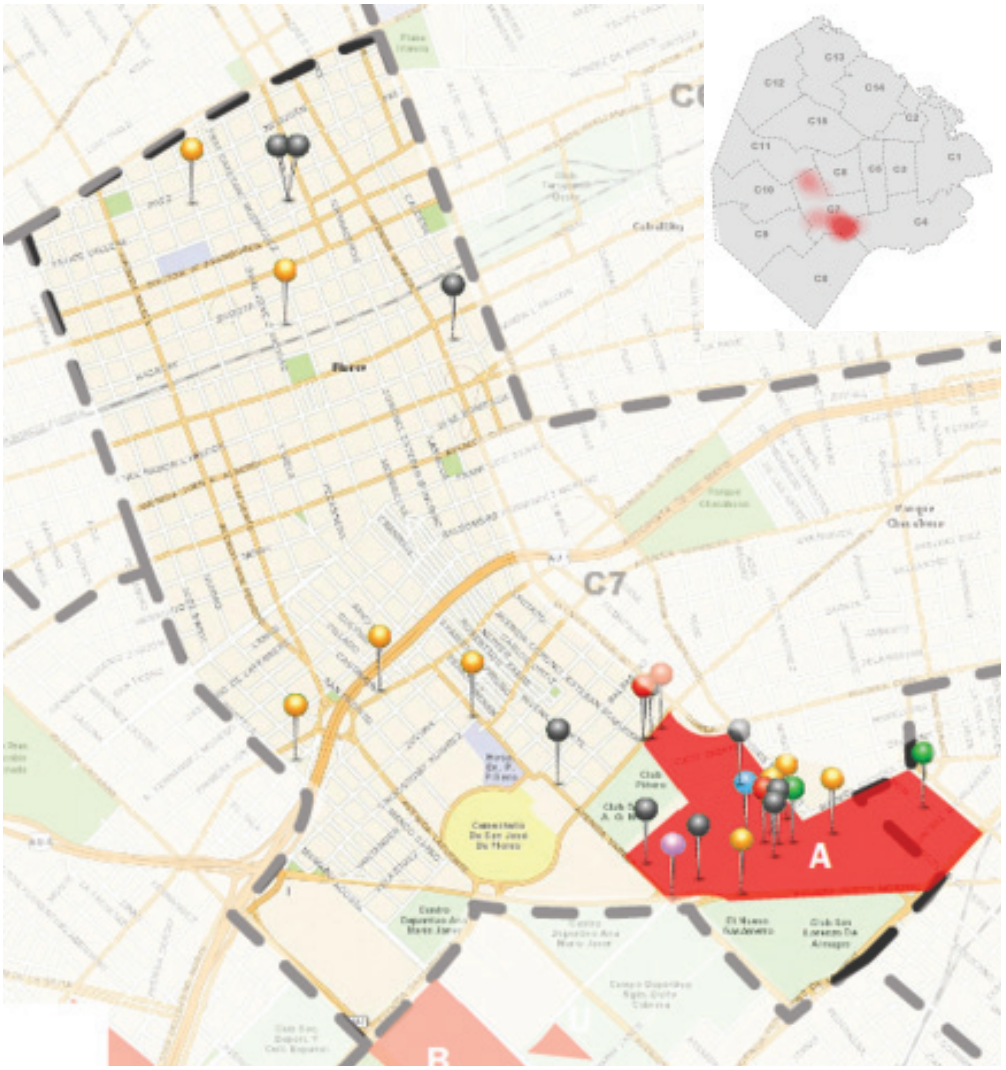

● 1 víctima ■ 5 o más víctimas

Referencias

Calles — Barrios ---- Comunas — Juris. Policiales ■ Barrios de Emergencia

A. Villa 1-11-14	E. Villa 16	I. Villa 21-24	M. Barrio Saldías	Q. El Triángulo	U. Los Pinos
B. Villa 3	F. Villa 17	J. Villa 26	N. Bermejo y M.A.	R. Fraga	V. Piletones
C. Villa 6	G. Villa 19	K. Villa 31 y 31bis	O. Calacita	S. La Carboncilla	W. Rodrigo Bueno
D. Villa 15	H. Villa 20	L. Agustín Magaldi	P. Bosh	T. Lamadrid	X. Barrio Mitre

Resultados de los Filtros

Población: 164310 Víctimas: 27

Flores
Población total
(Censo Nacional de Población, Hogares y Viviendas 2010)

Población	164.310
Cantidad de homicidios	27

Flores - Móvil del homicidio y contexto

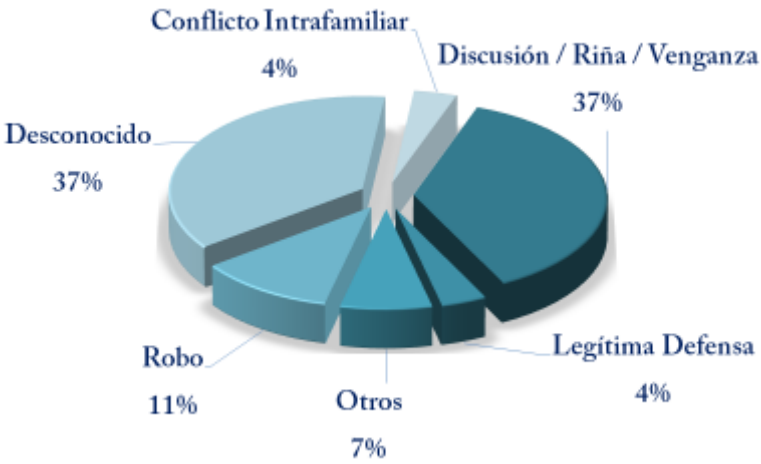

Discusión/Riña/Venganza	10
Intervención Policial	0
Legítima Defensa	1
Conflicto Intrafamiliar	1
Robo	3
Desconocido	10
Otros	2

Flores - Homicidios según tipo de zona

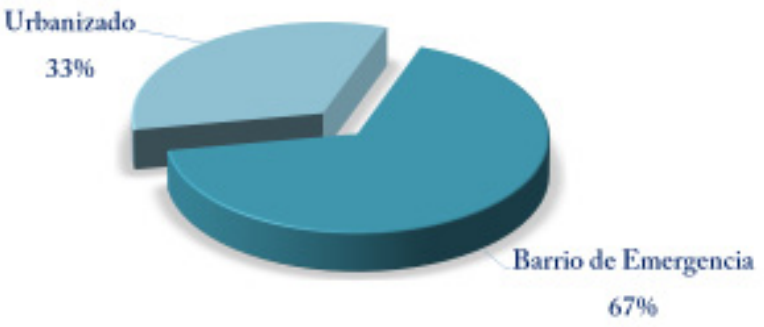

Barrio de Emergencia	18
Urbanizado	9

Flores - Lugar del homicidio

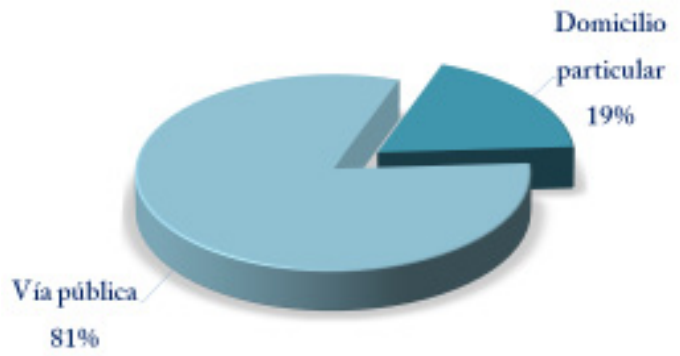

Domicilio particular	5
Vía pública	22

Flores - Tipo de arma

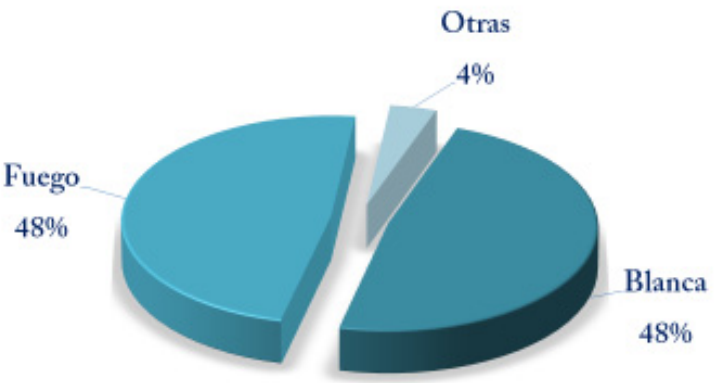

Blanca	13
Fuego	13
Otras	1

Flores - Franja horaria

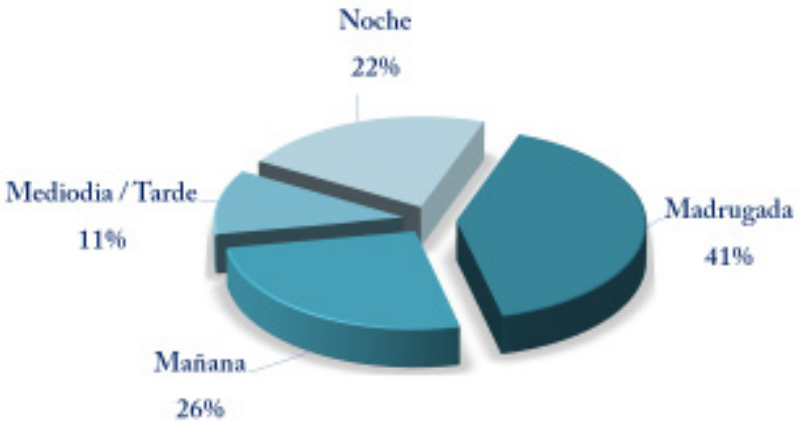

00.00 a 05.59 hs	11
06.00 a 11.59 hs	7
12.00 a 19.59 hs	3
20.00 a 23.59 hs	6

Flores - Homicidios según días

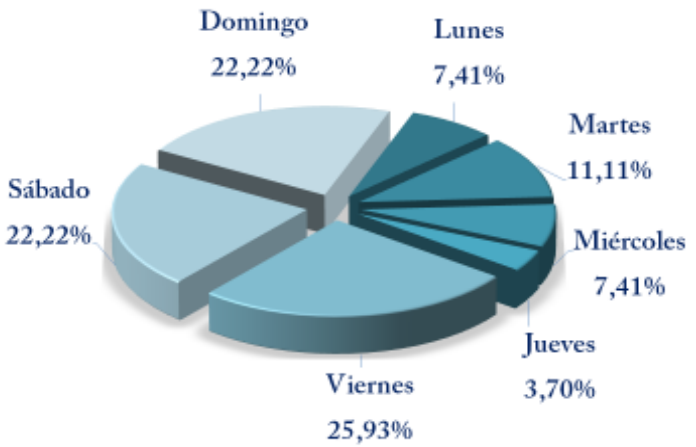

Lunes	2
Martes	3
Miércoles	2
Jueves	1
Viernes	7
Sábado	6
Domingo	6

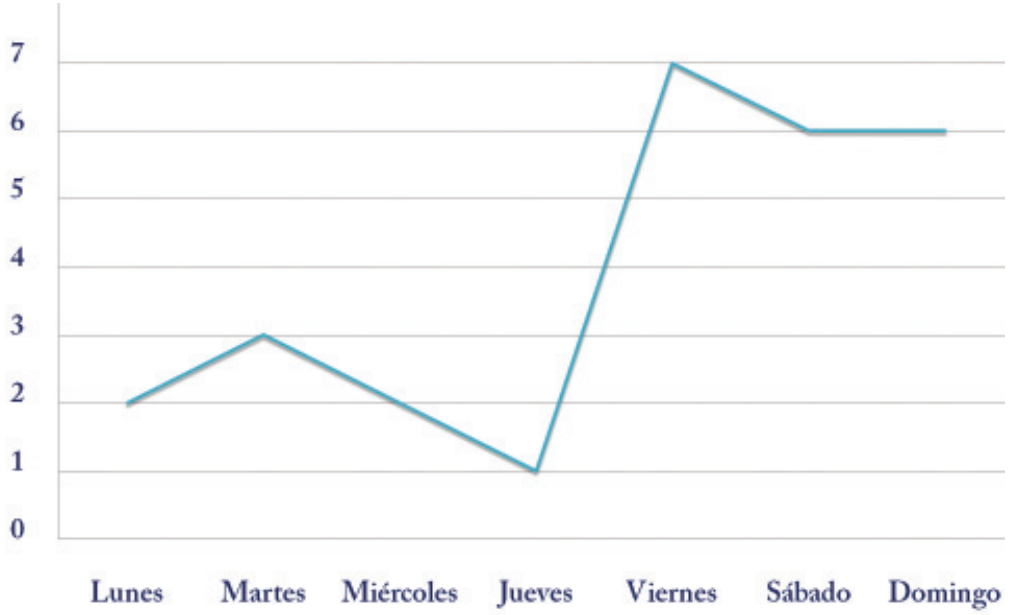

Flores - Homicidios según meses

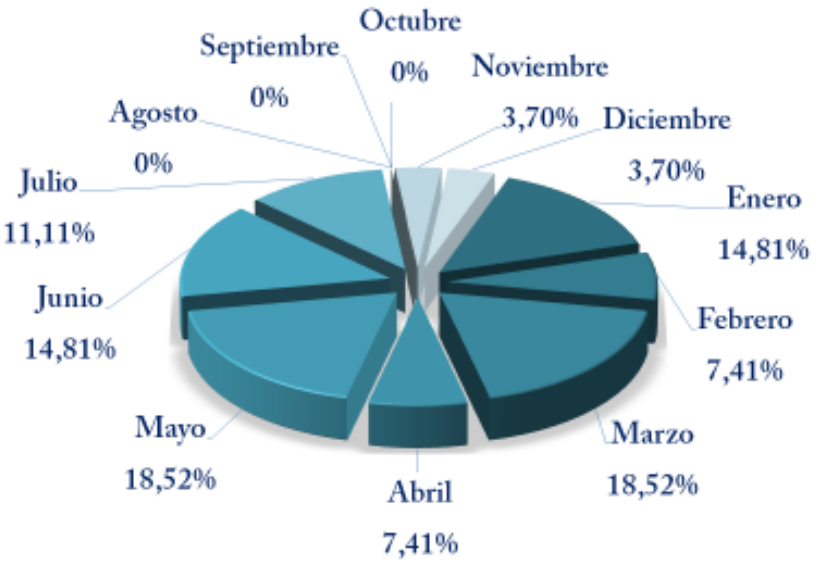

Enero	4
Febrero	2
Marzo	5
Abril	2
Mayo	5
Junio	4
Julio	3
Agosto	0
Septiembre	0
Octubre	0
Noviembre	1
Diciembre	1

Flores - Víctimas según nacionalidad

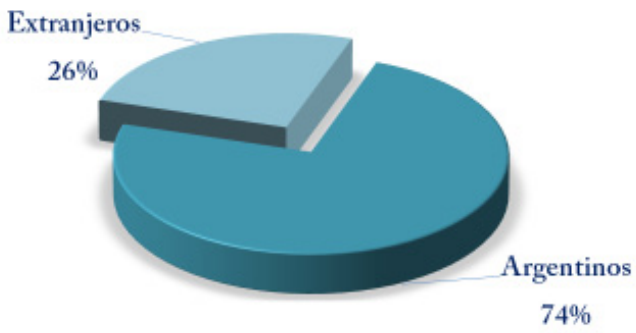

Argentina	20
Boliviana	4
Peruana	2
Uruguaya	1

Respecto al informe del año 2016 se evidencia casi el mismo número de víctimas en este barrio (2016: 28 casos / 2017: 27 casos). El 67% de los hechos registrados ocurrieron en la villa 1-11-14. La particularidad que presenta el año en estudio es que el arma blanca alcanzó el mismo nivel de frecuencias que el arma de fuego, situación que difiere respecto de los años precedentes donde la utilización de esta última aglutinaba entre el 60% y el 83 % de los casos.

Retiro -14 víctimas-

1 víctima 5 o más víctimas

Referencias

Calles Barrios Comunas Juris. Policiales Barrios de Emergencia

A. Villa 1-11-14	E. Villa 16	I. Villa 21-24	M. Barrio Saldías	Q. El Triángulo	U. Los Pinos
B. Villa 3	F. Villa 17	J. Villa 26	N. Bermejo y M.A.	R. Fraga	V. Piletones
C. Villa 6	G. Villa 19	K. Villa 31 y 31bis	O. Calacita	S. La Carboncilla	W. Rodrigo Bueno
D. Villa 15	H. Villa 20	L. Agustín Magaldi	P. Bosh	T. Lamadrid	X. Barrio Mitre

Resultados de los Filtros

Población: 65.413 Víctimas: 14

Retiro
Población total
(Censo Nacional de Población, Hogares y Viviendas 2010)

Población	65.413
Cantidad de homicidios	14

Retiro - Móvil del homicidio y contexto

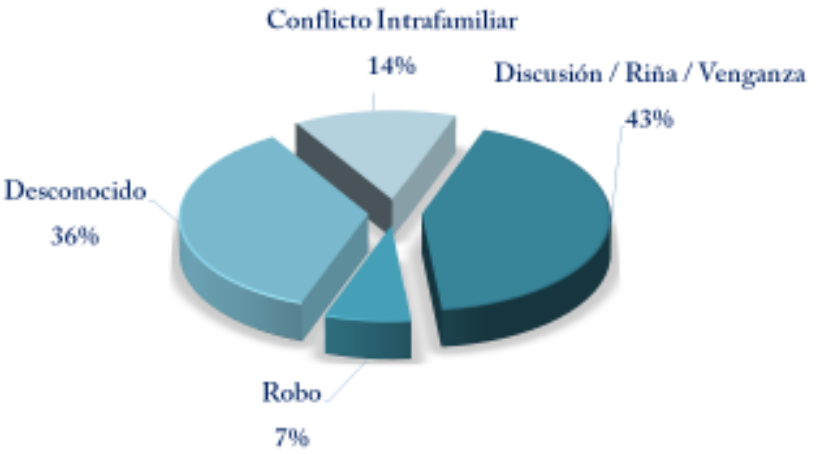

Discusión/Riña/Venganza	6
Conflicto Intrafamiliar	2
Robo	1
Otros	0
Desconocido	5
Intervención Policial	0
Legítima Defensa	0

Retiro - Homicidios según tipo de zona

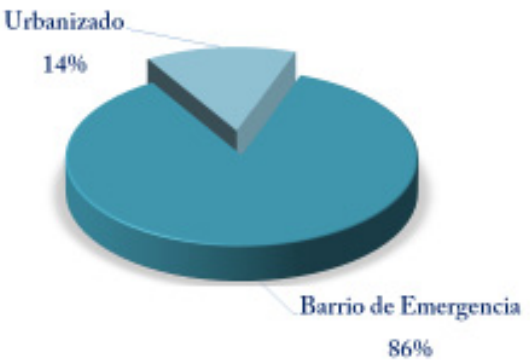

Barrio de Emergencia	12
Urbanizado	2

Retiro - Lugar del homicidio

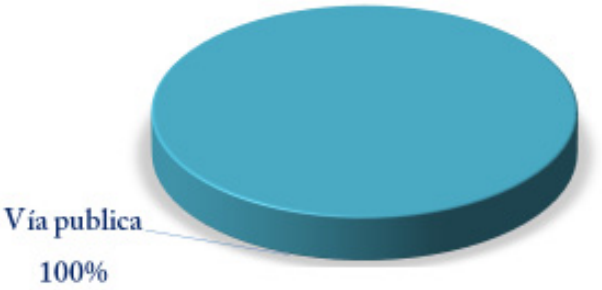

Vía pública	14

Retiro - Tipo de arma

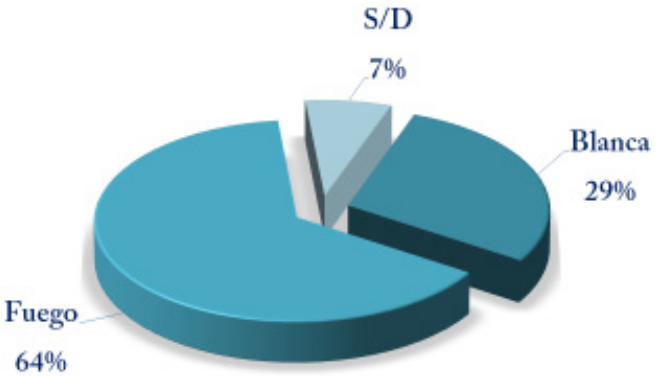

Blanca	4
Fuego	9
Sin Datos	1

Retiro - Franja horaria

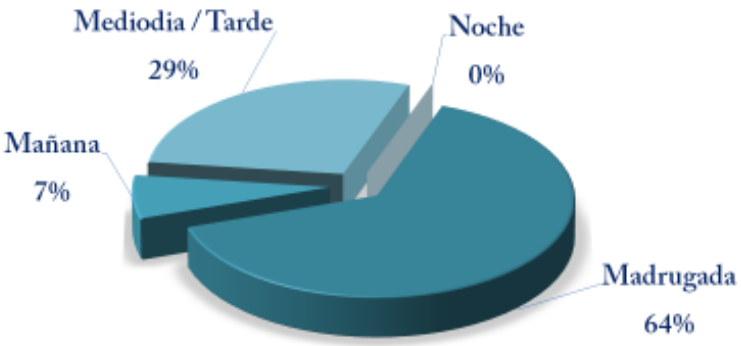

00.00 a 05.59 hs	9
06.00 a 11.59 hs	1
12.00 a 19.59 hs	4
20.00 a 23.59 hs	0

Retiro - Homicidios según días

Lunes	4
Martes	1
Miércoles	1
Jueves	1
Viernes	2
Sábado	1
Domingo	4

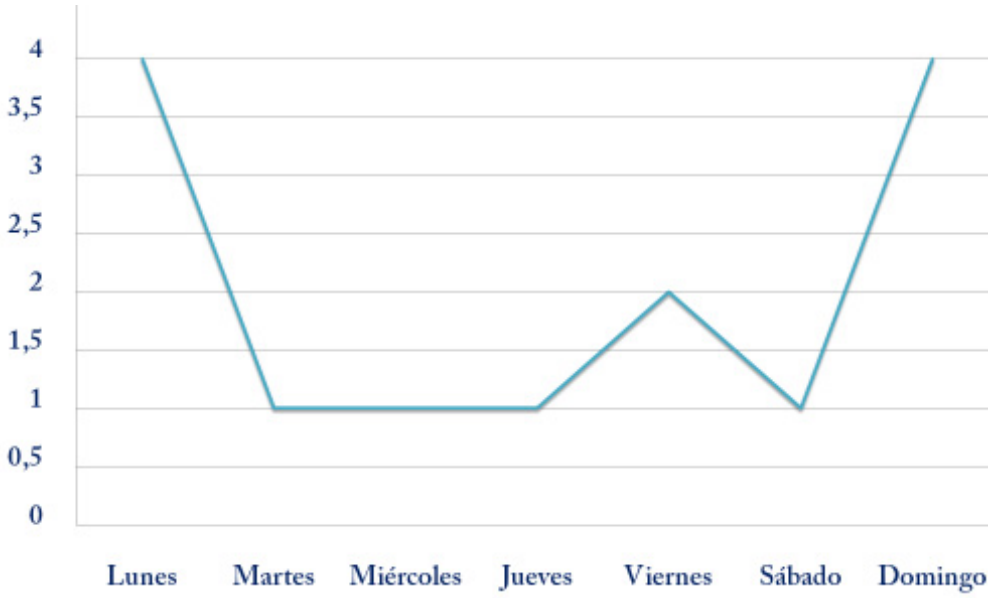

Retiro - Homicidios según meses

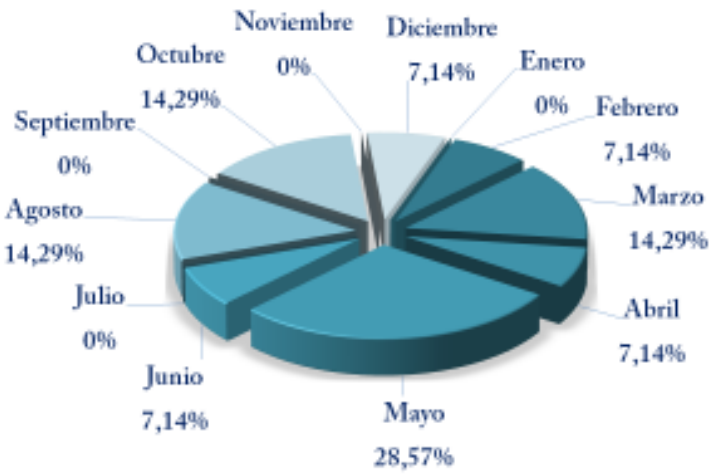

Enero	0
Febrero	1
Marzo	2
Abril	1
Mayo	4
Junio	1
Julio	0
Agosto	2
Septiembre	0
Octubre	2
Noviembre	0
Diciembre	1

Barracas -13 víctimas-

1 víctima 5 o más víctimas

Referencias

Calles Barrios Comunas Juris. Policiales Barrios de Emergencia

A. Villa 1-11-14	E. Villa 16	I. Villa 21-24	M. Barrio Saldías	Q. El Triángulo	U. Los Pinos
B. Villa 3	F. Villa 17	J. Villa 26	N. Bermejo y M.A.	R. Fraga	V. Piletones
C. Villa 6	G. Villa 19	K. Villa 31 y 31bis	O. Calacita	S. La Carboncilla	W. Rodrigo Bueno
D. Villa 15	H. Villa 20	L. Agustín Magaldi	P. Bosh	T. Lamadrid	X. Barrio Mitre

Resultados de los Filtros

Población: 89452 Víctimas: 13

Barracas
Población total
(Censo Nacional de Población, Hogares y Viviendas 2010)

Población	89.452
Cantidad de homicidios	13

Barracas - Móvil del homicidio y contexto

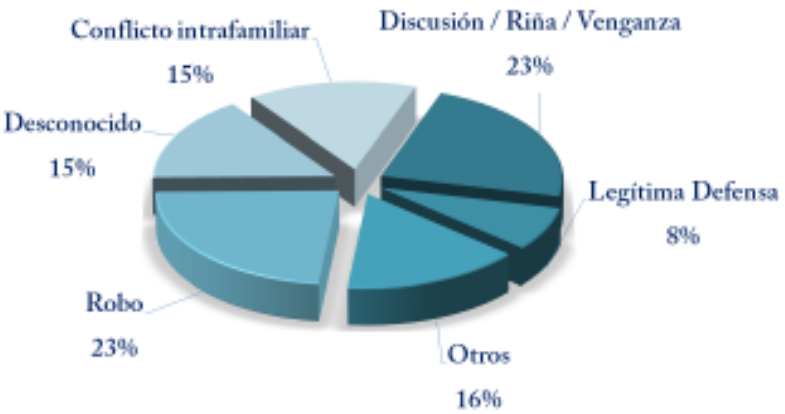

Discusión/Riña/Venganza	3
Intervención Policial	0
Legítima Defensa	1
Conflicto Intrafamiliar	2
Robo	3
Desconocido	2
Otros	2

Barracas - Homicidios según tipo de zona

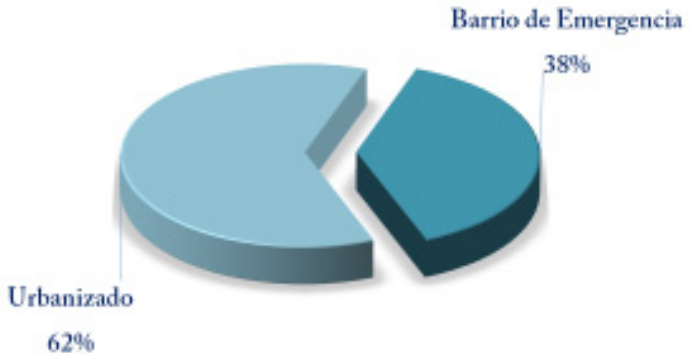

Barrio de Emergencia	5
Urbanizado	8

Barracas - Lugar del homicidio

Domicilio particular	5
Vía pública	8

Barracas - Tipo de arma

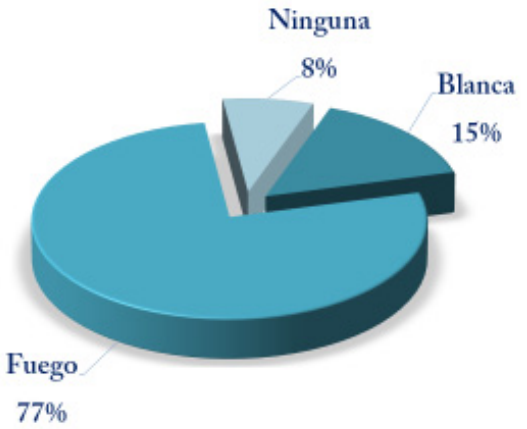

Blanca	2
Fuego	10
Ninguna	1

Barracas - Franja horaria

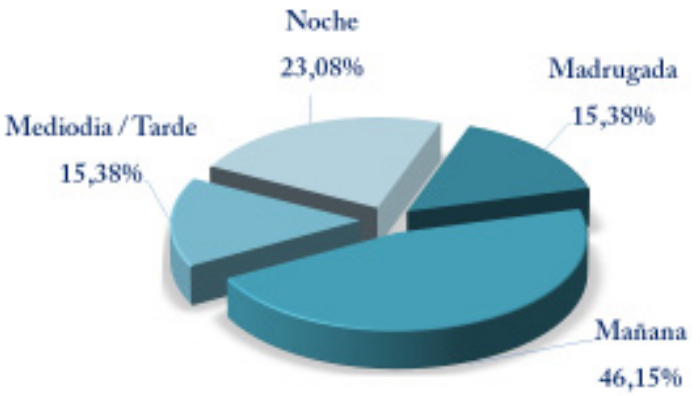

00.00 a 05.59 hs	2
06.00 a 11.59 hs	6
12.00 a 19.59 hs	2
20.00 a 23.59 hs	3

Barracas - Homicidios según días

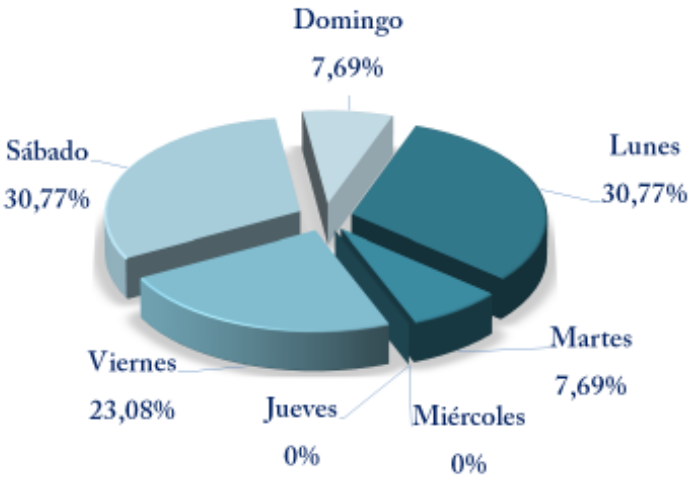

Lunes	4
Martes	1
Miércoles	0
Jueves	0
Viernes	3
Sábado	4
Domingo	1

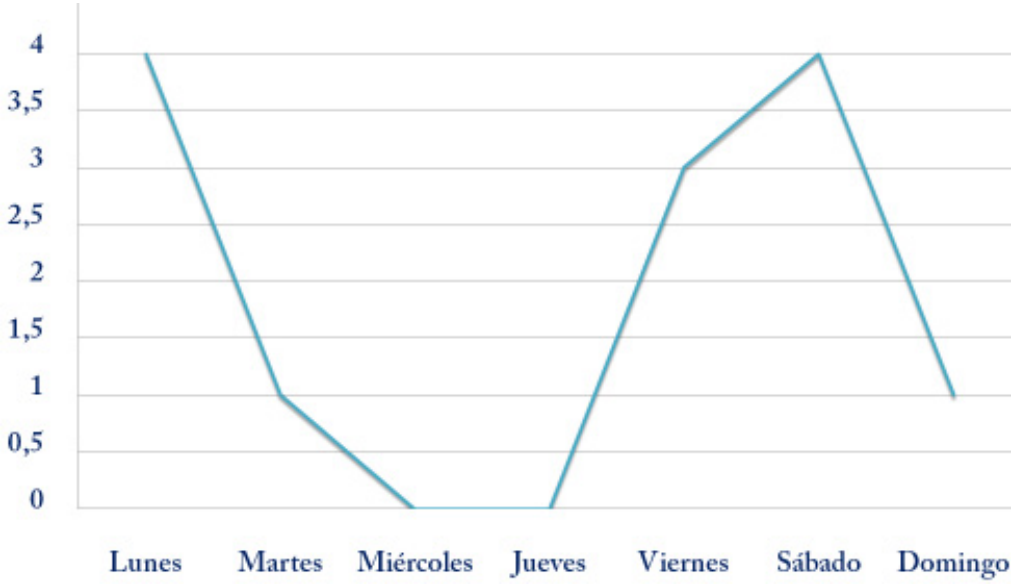

Barracas - Homicidios según meses

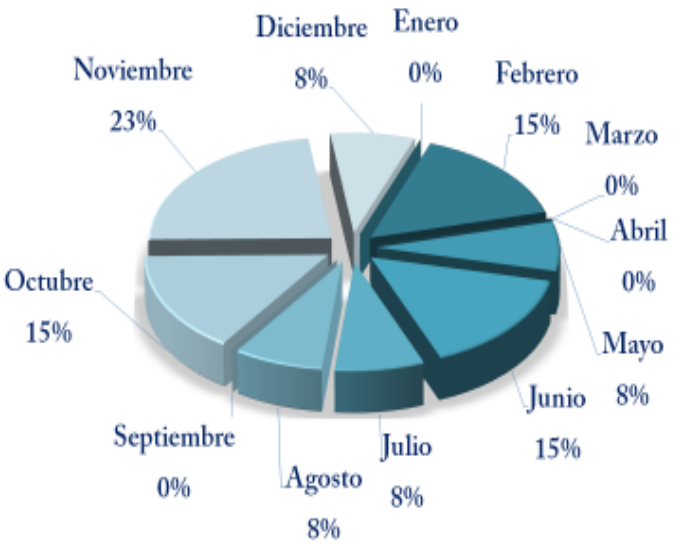

Enero	0
Febrero	2
Marzo	0
Abril	0
Mayo	1
Junio	2
Julio	1
Agosto	1
Septiembre	0
Octubre	2
Noviembre	3
Diciembre	1

En contraste con todos los años anteriores de investigación la particularidad que presenta Barracas en el 2017 es que sólo 5 hechos de los registrados ocurrieron en la Villa 21-24 (38%), mientras que en los informes pasados el porcentaje de hechos ocurridos en este barrio de emergencia respecto del total de Barracas oscilaba entre el 76% y el 95% de casos.

Asimismo se evidencia una distribución divergente a las precedentes en relación al lugar de comisión de los hechos, ocurriendo el 38% de los casos dentro de la esfera de un domicilio particular.

Villa Lugano -12 víctimas-

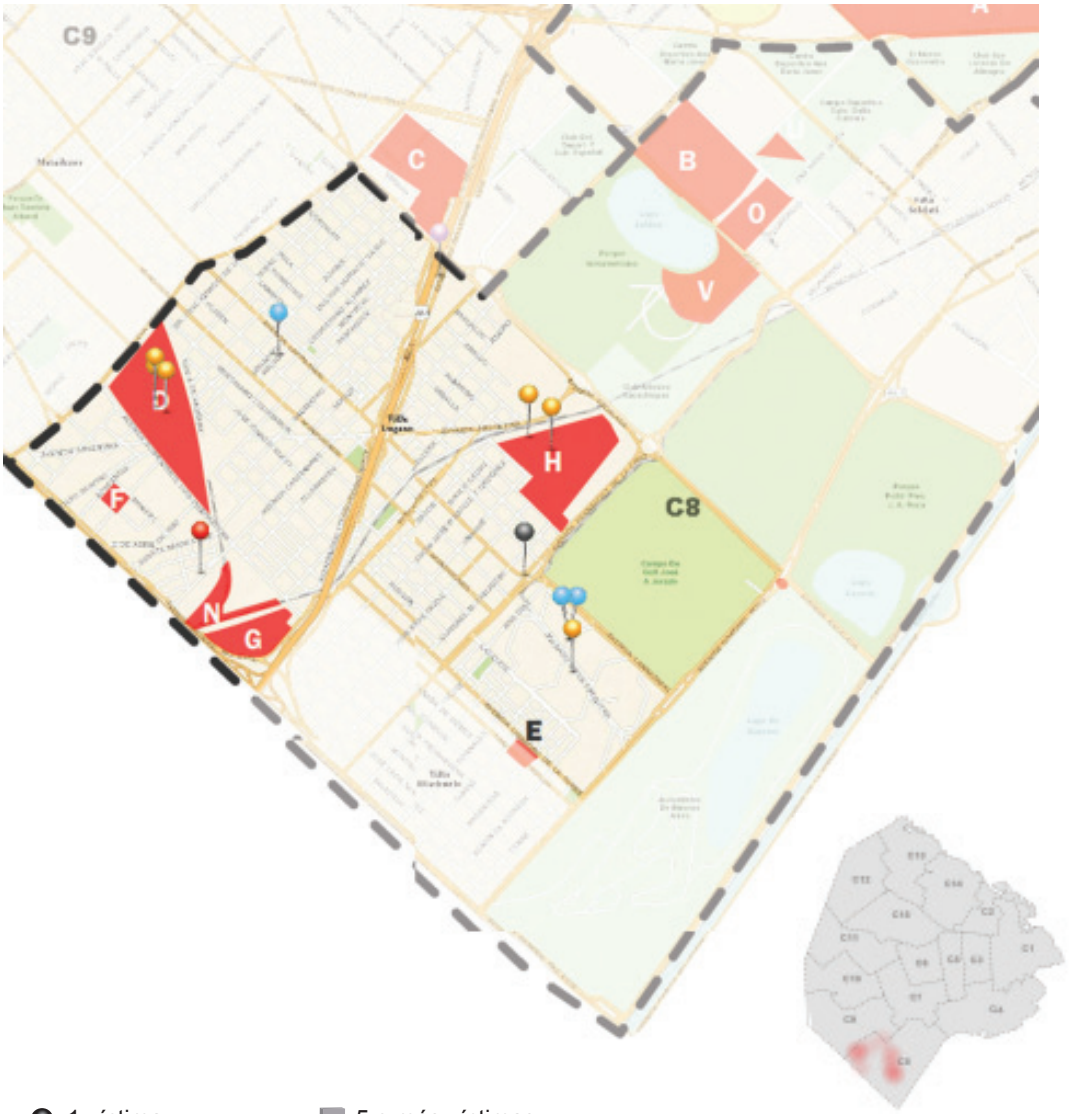

1 víctima 5 o más víctimas

Referencias

Calles Barrios Comunas Juris. Policiales Barrios de Emergencia

A. Villa 1-11-14	E. Villa 16	I. Villa 21-24	M. Barrio Saldías	Q. El Triángulo	U. Los Pinos
B. Villa 3	F. Villa 17	J. Villa 26	N. Bermejo y M.A.	R. Fraga	V. Piletones
C. Villa 6	G. Villa 19	K. Villa 31 y 31bis	O. Calacita	S. La Carboncilla	W. Rodrigo Bueno
D. Villa 15	H. Villa 20	L. Agustín Magaldi	P. Bosh	T. Lamadrid	X. Barrio Mitre

Resultados de los Filtros

Población: 89452 Víctimas: 12

Villa Lugano
Población total
(Censo Nacional de Población, Hogares y Viviendas 2010)

Población	129.171
Cantidad de homicidios	12

Villa Lugano - Móvil del homicidio y contexto

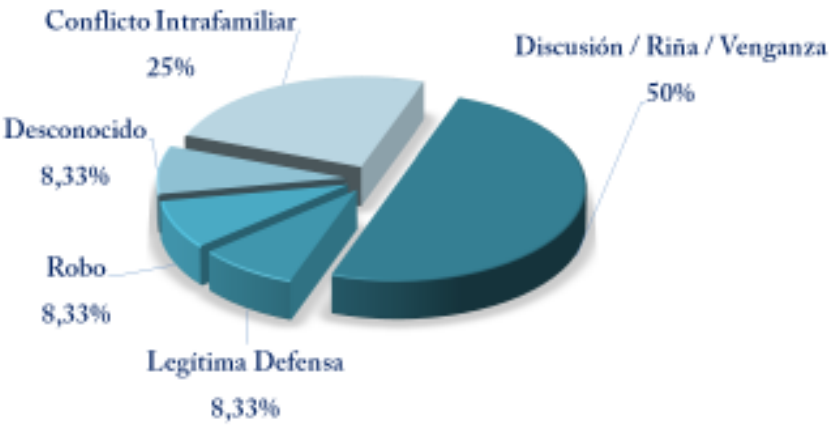

Discusión/Riña/Venganza	6
Intervención Policial	0
Legítima Defensa	1
Conflicto Intrafamiliar	3
Robo	1
Desconocido	1
Otros	0

Villa Lugano - Homicidios según tipo de zona

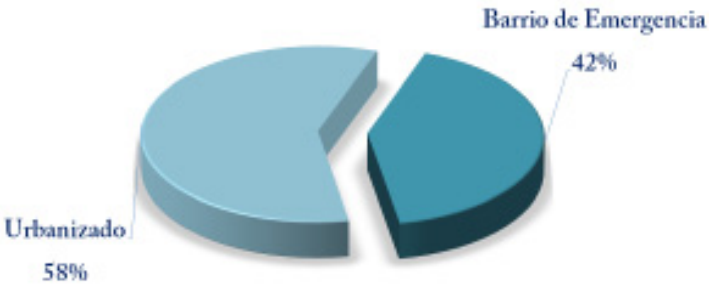

Barrio de Emergencia	5
Urbanizado	7

Villa Lugano - Lugar del homicidio

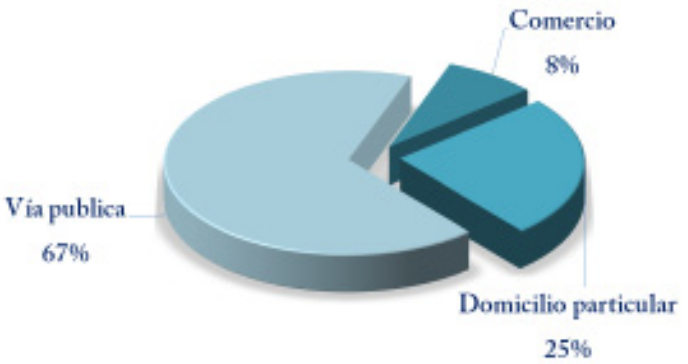

Domicilio particular	3
Vía pública	8
Comercio	1

Villa Lugano - Tipo de arma

Blanca	5
Fuego	7

Villa Lugano - Franja horaria

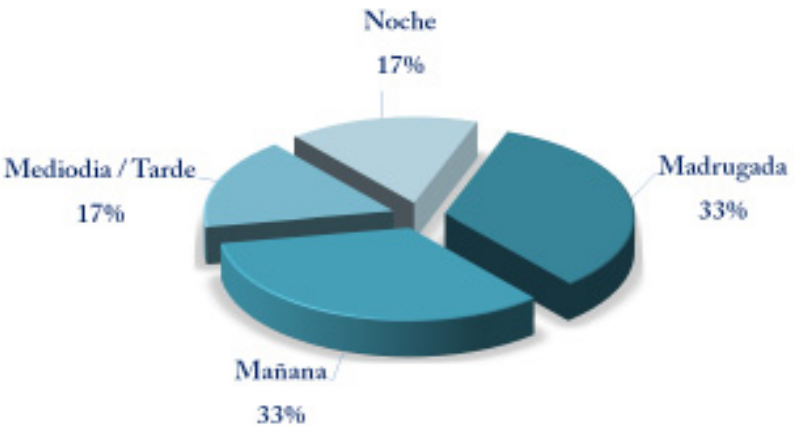

00.00 a 05.59 hs	4
06.00 a 11.59 hs	4
12.00 a 19.59 hs	2
20.00 a 23.59 hs	2

Villa Lugano - Homicidios según días

Lunes	0
Martes	0
Miércoles	3
Jueves	2
Viernes	0
Sábado	2
Domingo	5

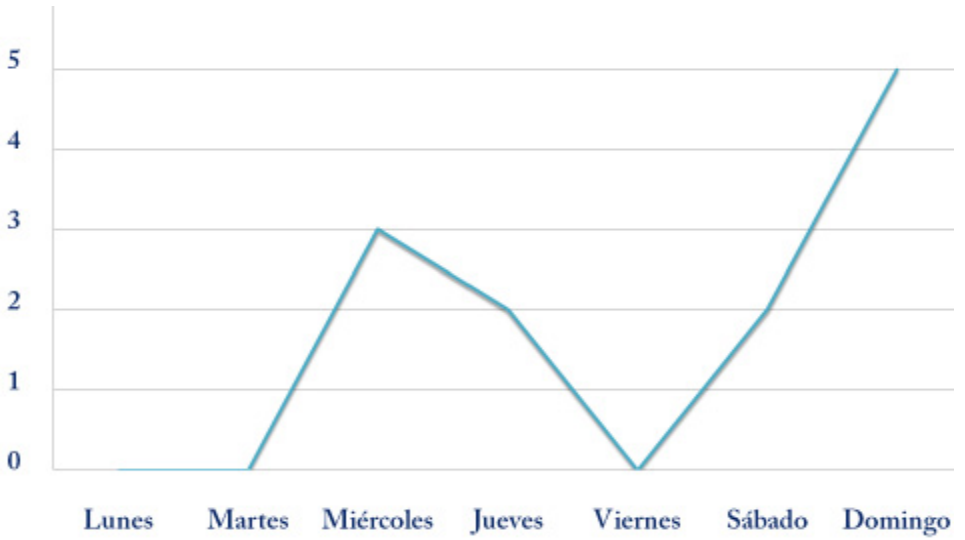

Villa Lugano - Homicidios según meses

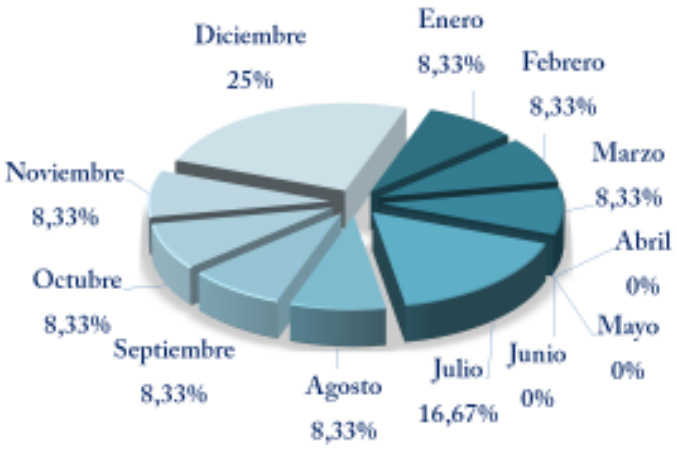

Enero	1
Febrero	1
Marzo	1
Abril	0
Mayo	0
Junio	0
Julio	2
Agosto	1
Septiembre	1
Octubre	1
Noviembre	1
Diciembre	3

Constitución -10 víctimas-

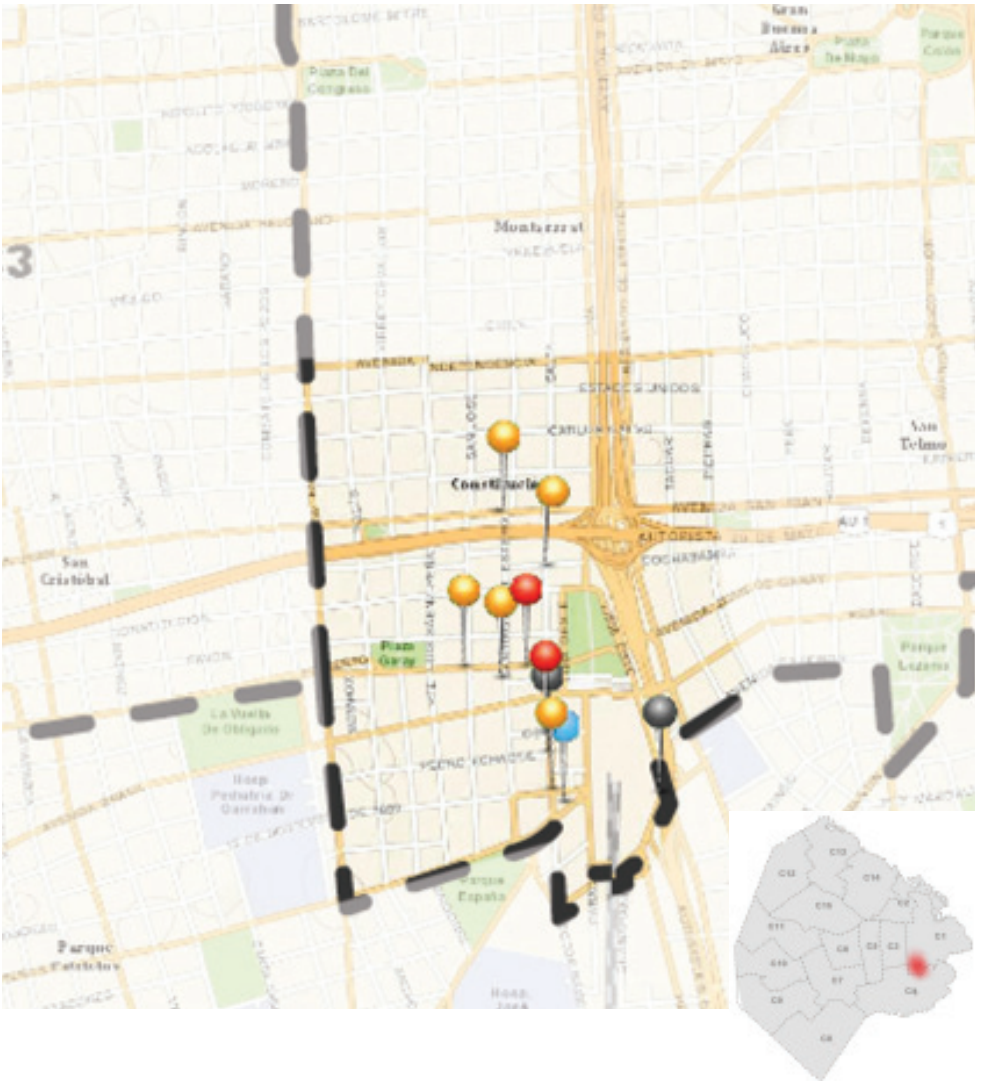

1 víctima 5 o más víctimas

Referencias

Calles Barrios Comunas Juris. Policiales Barrios de Emergencia

A. Villa 1-11-14
B. Villa 3
C. Villa 6
D. Villa 15
E. Villa 16
F. Villa 17
G. Villa 19
H. Villa 20
I. Villa 21-24
J. Villa 26
K. Villa 31 y 31bis
L. Agustín Magaldi
M. Barrio Saldías
N. Bermejo y M.A.
O. Calacita
P. Bosh
Q. El Triángulo
R. Fraga
S. La Carboncilla
T. Lamadrid
U. Los Pinos
V. Piletones
W. Rodrigo Bueno
X. Barrio Mitre

Resultados de los Filtros

Población: 44107 Víctimas: 10

Constitución
Población total
(Censo Nacional de Población, Hogares y Viviendas 2010)

Población	44.107
Cantidad de homicidios	10

Constitución - Móvil del homicidio y contexto

Discusión/Riña/Venganza	5
Intervención Policial	0
Legítima Defensa	0
Conflicto Intrafamiliar	1
Robo	2
Desconocido	2
Otros	0

Constitución - Homicidios según tipo de zona

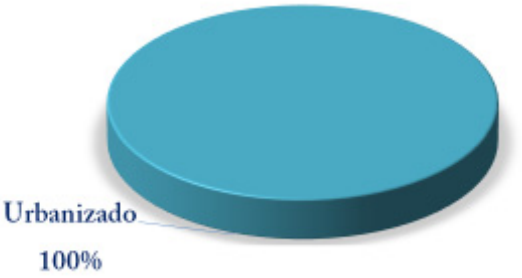

Urbanizado	10

Constitución - Lugar del homicidio

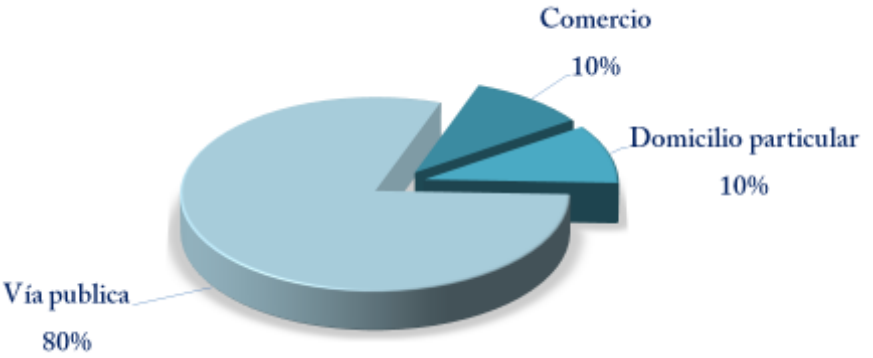

Domicilio particular	1
Vía pública	8
Comercio	1

Constitución - Tipo de arma

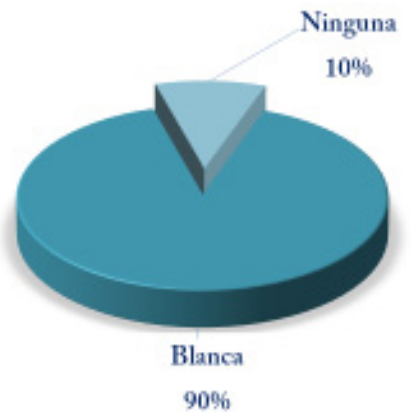

Blanca	9
Ninguna	1

Constitución - Franja horaria

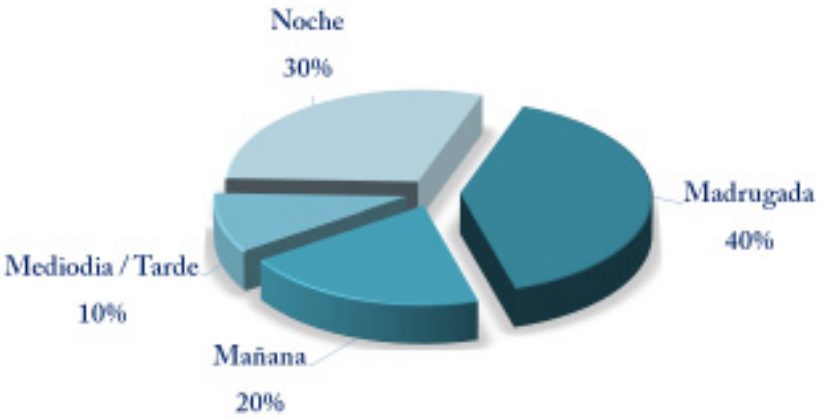

00.00 a 05.59 hs	4
06.00 a 11.59 hs	2
12.00 a 19.59 hs	1
20.00 a 23.59 hs	3

Constitución - Homicidios según días

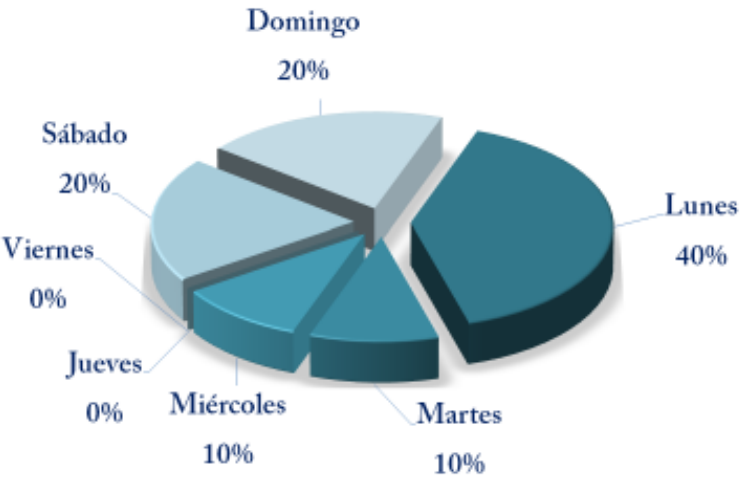

Lunes	4
Martes	1
Miércoles	1
Jueves	0
Viernes	0
Sábado	2
Domingo	2

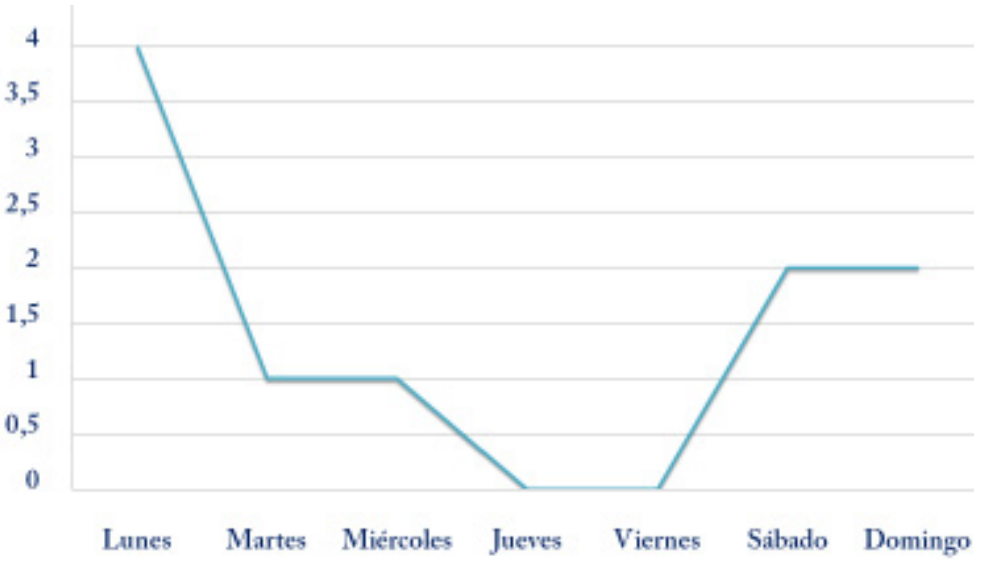

Constitución - Homicidios según meses

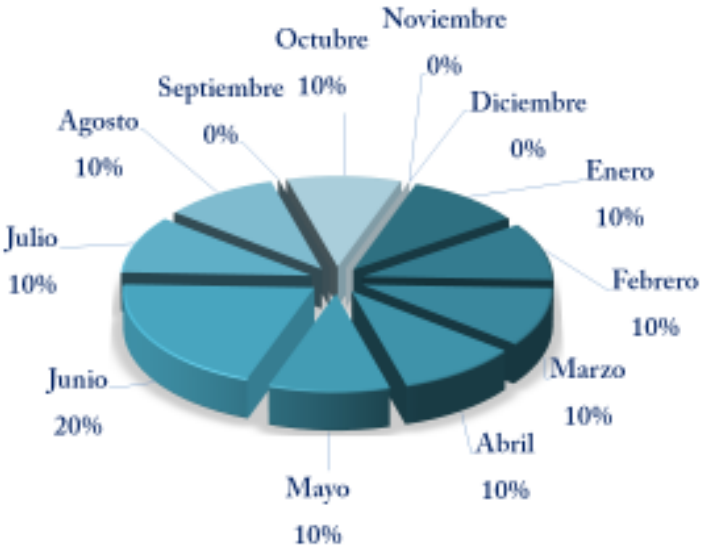

Enero	1
Febrero	1
Marzo	1
Abril	1
Mayo	1
Junio	2
Julio	1
Agosto	1
Septiembre	0
Octubre	1
Noviembre	0
Diciembre	0

BARRIOS DE EMERGENCIA

Hechos ocurridos en barrios de emergencia, asentamientos

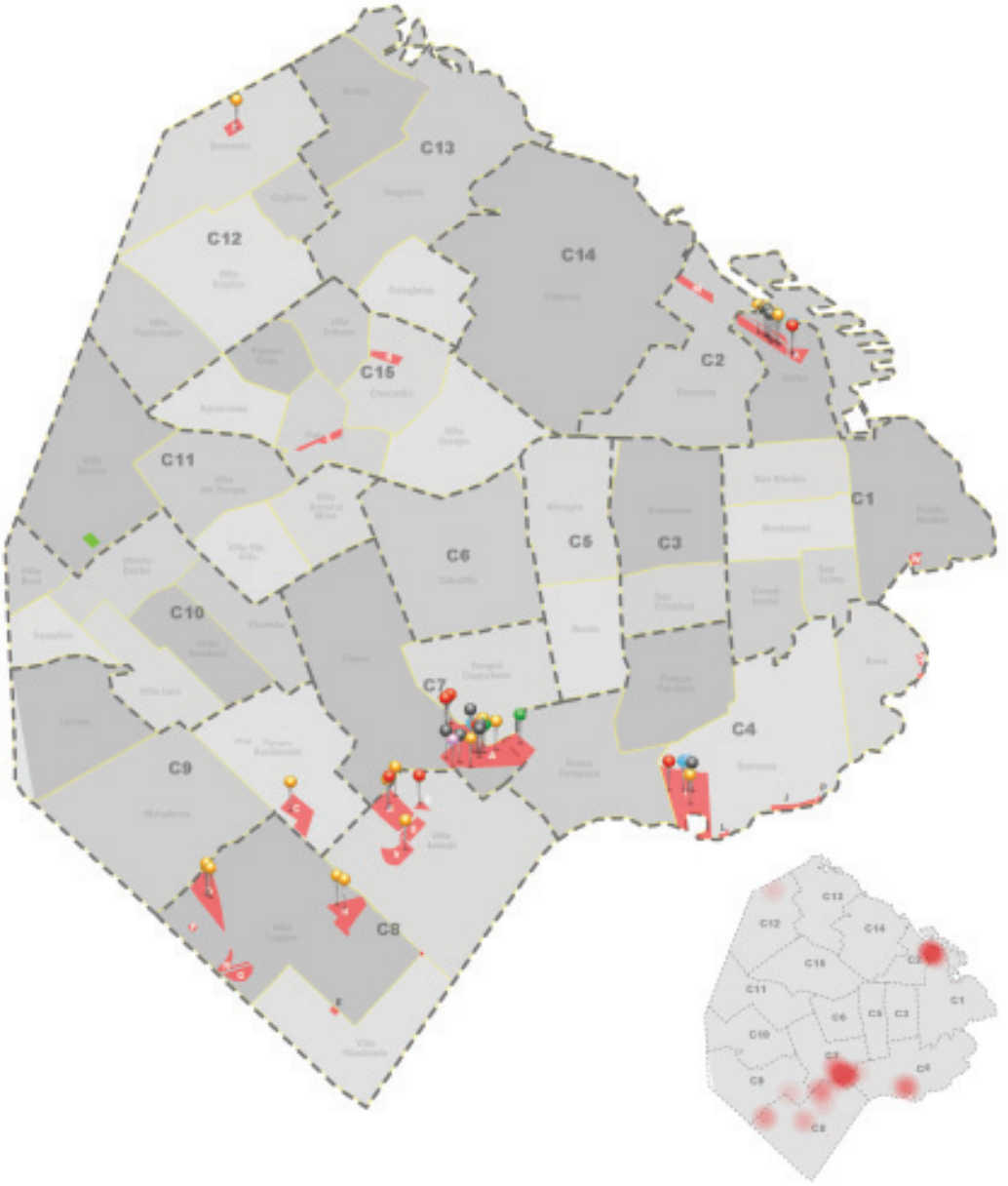

1 víctima 5 o más víctimas

Referencias

Calles Barrios Comunas Juris. Policiales Barrios de Emergencia

A. Villa 1-11-14
B. Villa 3
C. Villa 6
D. Villa 15
E. Villa 16
F. Villa 17
G. Villa 19
H. Villa 20
I. Villa 21-24
J. Villa 26
K. Villa 31 y 31bis
L. Agustín Magaldi
M. Barrio Saldías
N. Bermejo y M.A.
O. Calacita
P. Bosh
Q. El Triángulo
R. Fraga
S. La Carboncilla
T. Lamadrid
U. Los Pinos
V. Piletones
W. Rodrigo Bueno
X. Barrio Mitre

Resultados de los Filtros

Población: 165813 Víctimas: 47 Tasa de homicidios: 28.34

Homicidios en barrios de emergencia

Durante 2017, un 32,63 % de la totalidad de homicidios dolosos, fueron cometidos en barrios de emergencia (47 victimas de 144).

Conforme a los datos definitivos del Censo 2010, la población total de los barrios de emergencia y asentamientos, asciende a 165.813 habitantes. Por consiguiente, la tasa de homicidios arroja un resultado de 28.34 cada 100.000 habitantes.

La Dirección General de Estadísticas y Censos del Gobierno de la Ciudad Autónoma de Buenos Aires, difundió en diciembre de 2014, la segunda edición de la "Proyección de la población por sexo y grupo de edad según comunas", que contiene datos sobre las poblaciones de las distintas comunas y barrios de la ciudad, pero sin individualizar la población total en las zonas de emergencia, ni la cantidad de habitantes de cada villa en particular. Hasta tanto no se actualicen los datos nacionales, y a los efectos de mantener una correlación con las investigaciones de homicidios llevadas a cabo desde 2010 por este Instituto, se mantiene la población publicada en el Censo Nacional de 2010, respecto de los barrios de emergencia en análisis.

Las zonas en estudio representan el 5,73% de la totalidad de la población de la ciudad, y han registrado a lo largo de los años 2010, 2011, 2012, 2013, 2014, 2015 y 2016, entre el 30 y el 47 % de los homicidios cometidos en la Ciudad Autónoma de Buenos Aires, lo que denota un alto índice de conflictividad violenta en tan exigua proporción poblacional.

Durante el año en análisis, el porcentual de homicidios dolosos consumados en barrios de emergencia, alcanza a 32,63 % del total de los cometidos en la Ciudad autónoma de Buenos Aires, verificando una evidente disminución con respecto al año anterior (40,57% en 2016).

En números absolutos, se ha registrado durante el año en análisis, 20 víctimas menos que el año inmediato anterior, alcanzando a 47 víctimas (en 2016 hubo 67 víctimas de homicidios dolosos consumados en barrios de emergencia)

Si se analizan algunas variables de los homicidios dolosos ocurridos en 2017, se observa que:

- El 74% del total de victimas de los homicidios, residía en barrios de emergencia.
- En un 51% de los casos, existía una relación entre víctima y victimario, y en un 49% había un conflicto previo entre ellos.
- Con respecto a la relación entre barrio de origen y lugar del homicidio, coincide en un 79% de los casos, situación que permite inferir que, en las zonas en que se concentran

los sectores mas desfavorecidos de la ciudad, con evidentes desventajas económicas, y alto grado de vulnerabilidad social, conviven en un mismo espacio víctimas y victimarios.

- En cuanto a la distribución de los homicidios en los distintos barrios de emergencia, es en la Villa 1-11-14 (Flores), con 18 víctimas, y en la Villa 31 y 31 bis (Retiro) con 12 victimas, que representa el 63,83% de los homicidios ocurridos en barrios de emergencia. En la Villa 21-24, ubicada en el barrio de Barracas se cometieron 5 homicidios (10,64).
- Se observa una notable disminución, con respecto del año pasado, de los homicidios cometidos en la villa 21-24.
- En los demás barrios de emergencia (Villas 3, 6, 15, 20, Los Piletones, Los Pinos y Barrio Mitre), se registran 12 homicidios (25,54%)
- El móvil que predomina en los homicidios cometidos en barrios de emergencia es Discusión/Venganza. En esta categoría se registra el 47% de los casos.
- El tipo de arma utilizada indica la presencia predominante del arma de fuego, en un 70% de los casos.
- Se cometieron 3 femicidios en barrios de emergencia (1 en villa 31, 1 en villa 1-11-14 y 1 en villa 21-24).
- Involucran drogas 21% de los homicidios dolosos registrados en 2017.[1]

[1] A los fines del presente informe, se entiende que involucran drogas los hechos vinculados al comercio de drogas ilícitas, con motivo de la compraventa de las mismas o por disputas territoriales vinculadas a su comercio.

Barrios de Emergencia - Homicidios por villas

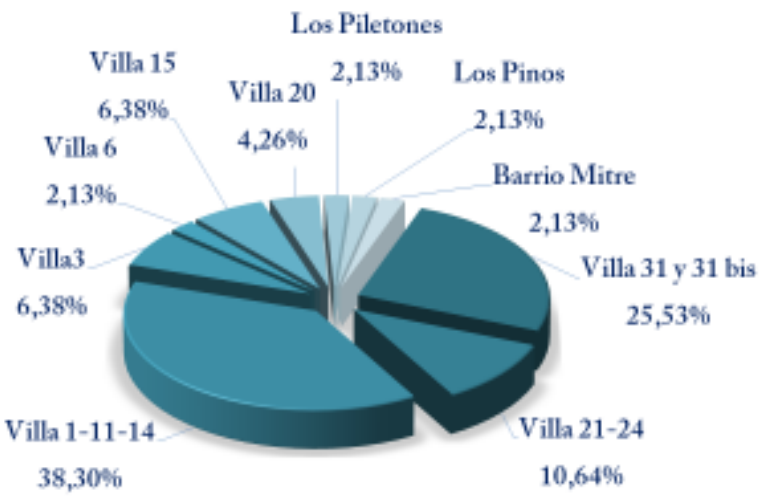

Villa 31 y 31 bis	12
Villa 21-24	5
Villa 1-11-14	18
Villa 3	3
Villa 6	1
Villa 15	3
Villa 20	2
Los Piletones	1
Los Pinos	1
Barrio Mitre	1

Barrios de Emergencia - Móvil del homicidio

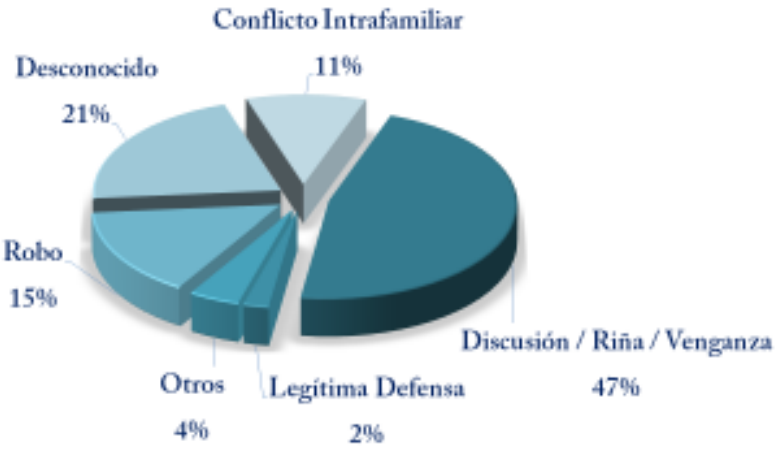

Discusión/Riña/Venganza	22
Intervención Policial	0
Legítima Defensa	1
Conflicto Intrafamiliar	5
Robo	7
Desconocido	10
Otros	2

Barrios de Emergencia - Victimas según sexo

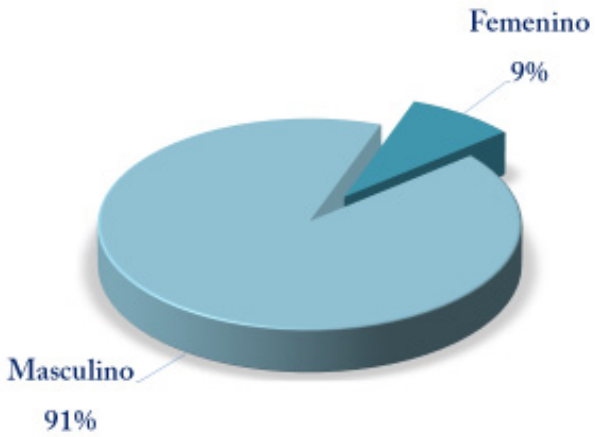

Femenino	4
Masculino	43

Barrios de Emergencia - Victimas según franja etaria

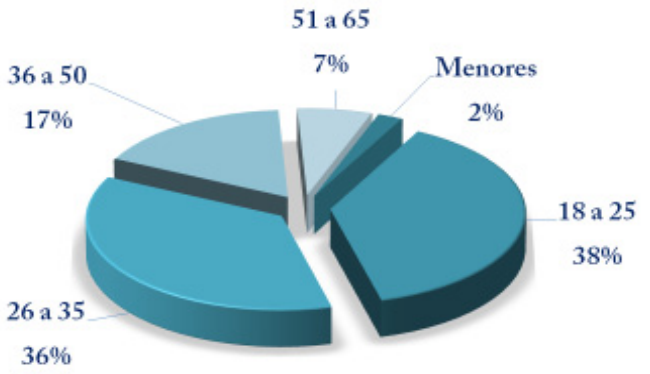

Menores	1
18 a 25	18
26 a 35	17
36 a 50	8
51 a 65	3

Barrios de Emergencia - Víctimas según país de origen

Argentina	24
Boliviana	7
Paraguaya	10
Peruana	5
Uruguaya	1

Barrios de Emergencia - Víctimas según tipo de zona de residencia

Barrio de Emergencia	35
Urbanizado	4
Sin Datos	8

Barrios de Emergencia - Relación víctima y victimario

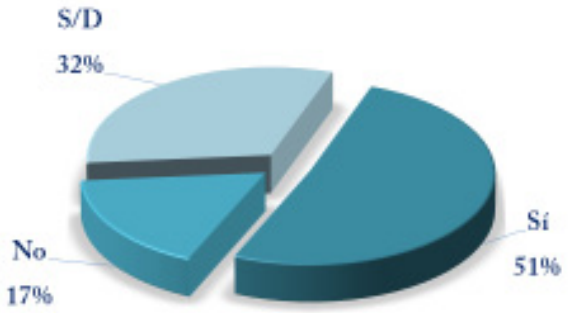

Sí	24
No	8
Sin Datos	15

Barrios de Emergencia - Conflicto previo

Sí	23
No	8
Sin Datos	16

Barrios de Emergencia- Homicidios según tipo de arma

Blanca	14
Fuego	33

Barrios de Emergencia - Homicidios según día de la semana

Lunes	6
Martes	6
Miércoles	6
Jueves	2
Viernes	8
Sábado	9
Domingo	10

Barrios de Emergencia - Lugar del homicidio

Domicilio particular	5
Vía publica	42

Barrios de Emergencia - Relación Barrio de origen/Barrio del homicidio

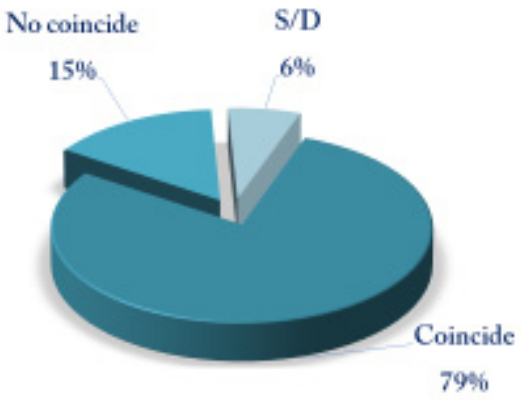

Coincide	37
No coincide	7
Sin Datos	3

Barrios de Emergencia - Casos que involucran drogas

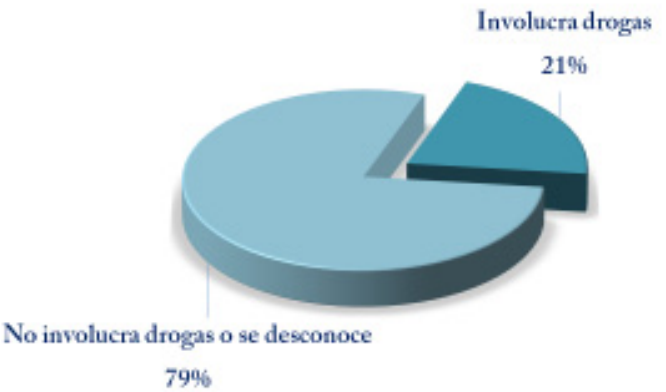

Involucra drogas	10
No involucra drogas o se desconoce	37

Villa 1-11-14 (Bajo Flores)

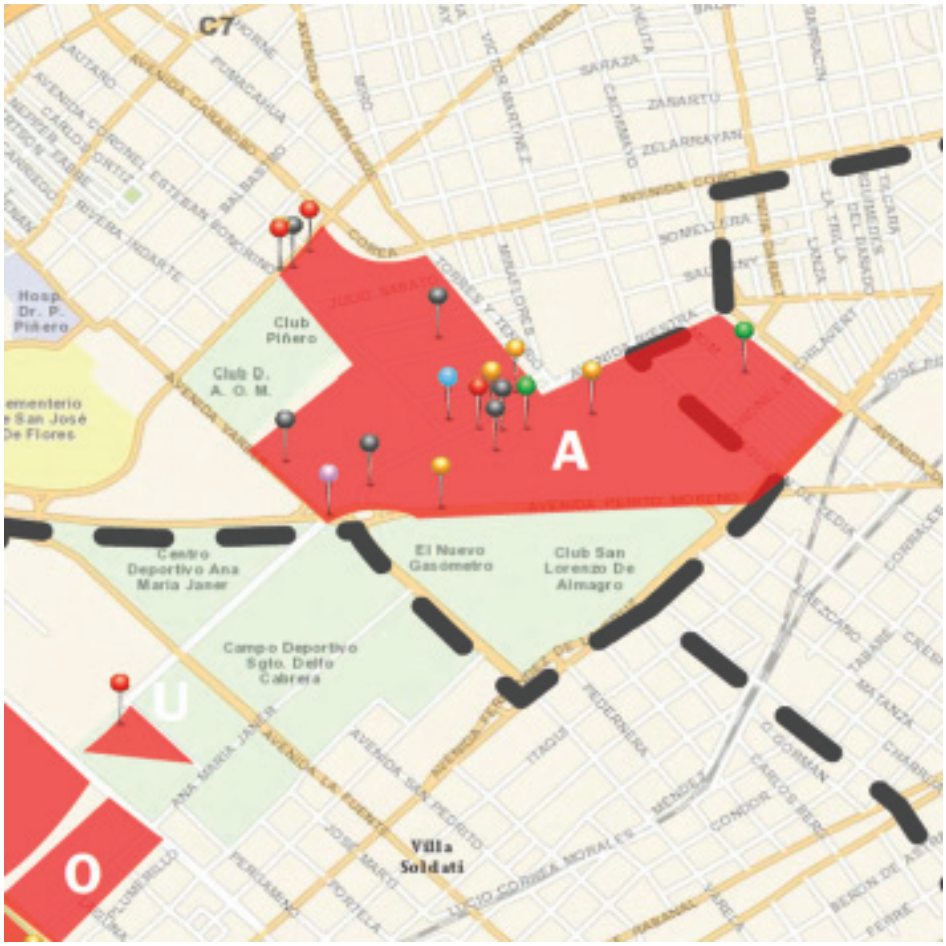

1 víctima 5 o más víctimas

Referencias

Calles Barrios Comunas Juris. Policiales Barrios de Emergencia

A. Villa 1-11-14	E. Villa 16	I. Villa 21-24	M. Barrio Saldías	Q. El Triángulo	U. Los Pinos
B. Villa 3	F. Villa 17	J. Villa 26	N. Bermejo y M.A.	R. Fraga	V. Piletones
C. Villa 6	G. Villa 19	K. Villa 31 y 31bis	O. Calacita	S. La Carboncilla	W. Rodrigo Bueno
D. Villa 15	H. Villa 20	L. Agustín Magaldi	P. Bosh	T. Lamadrid	X. Barrio Mitre

Resultados de los Filtros

Víctimas: 18

Villa 1-11-14 - Móvil del homicidio y contexto

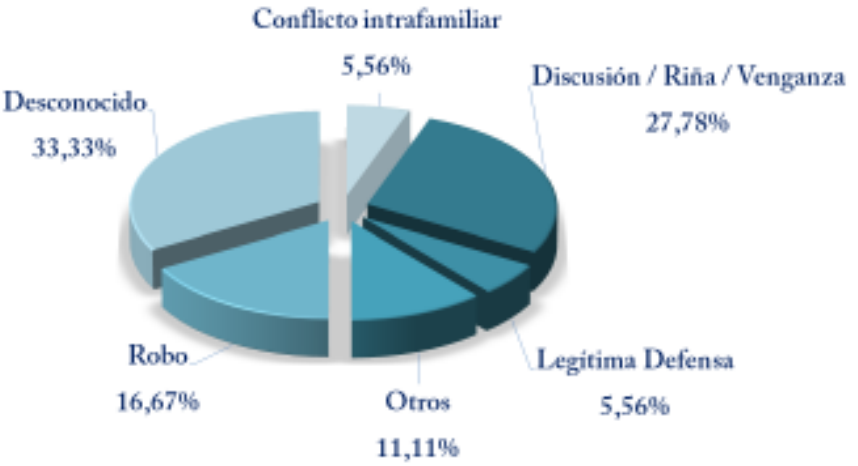

Discusión/Riña/Venganza	5
Intervención Policial	0
Legítima Defensa	1
Conflicto Intrafamiliar	1
Robo	3
Desconocido	6
Otros	2

Villa 1-11-14 - Tipo de arma

Blanca	8
Fuego	10

Villa 1-11-14 - Víctimas según nacionalidad

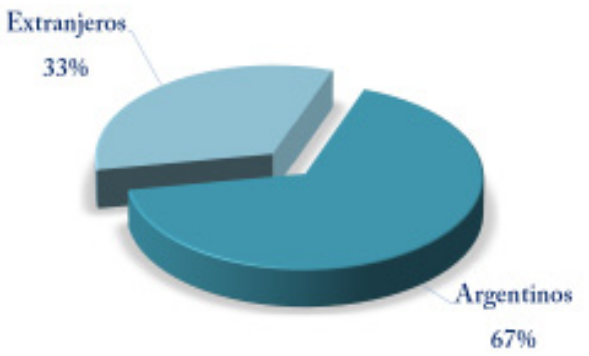

Argentinos	12
Extranjeros	6

Villa 1-11-14 - Víctimas según país de origen

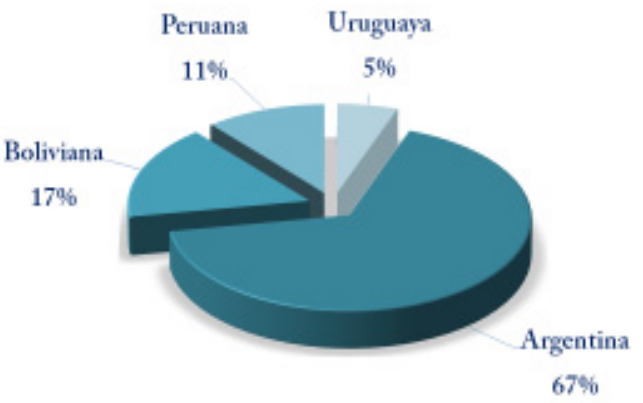

Argentina	12
Boliviana	3
Peruana	2
Uruguaya	1

Villa 31 y 31bis (Retiro)

● 1 víctima ■ 5 o más víctimas

Referencias

Calles — Barrios — Comunas — Juris. Policiales — Barrios de Emergencia

A. Villa 1-11-14
B. Villa 3
C. Villa 6
D. Villa 15
E. Villa 16
F. Villa 17
G. Villa 19
H. Villa 20
I. Villa 21-24
J. Villa 26
K. Villa 31 y 31bis
L. Agustín Magaldi
M. Barrio Saldías
N. Bermejo y M.A.
O. Calacita
P. Bosh
Q. El Triángulo
R. Fraga
S. La Carboncilla
T. Lamadrid
U. Los Pinos
V. Piletones
W. Rodrigo Bueno
X. Barrio Mitre

Resultados de los Filtros

Víctimas: 12

Villa 31 y 31bis - Móvil del homicidio y contexto

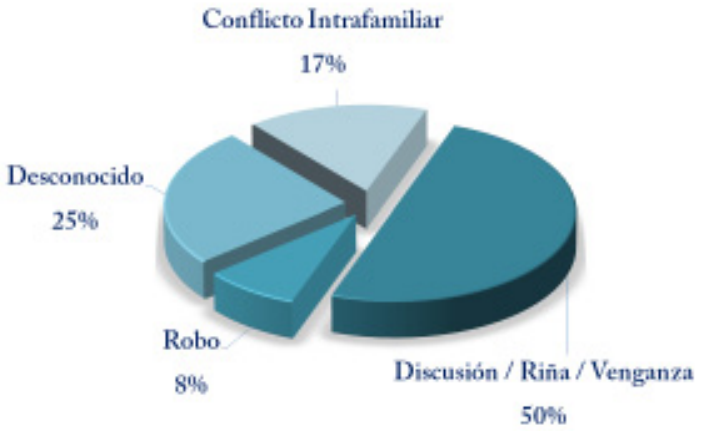

Discusión/Riña/Venganza	6
Intervención Policial	0
Legítima Defensa	0
Conflicto Intrafamiliar	2
Robo	1
Desconocido	3
Otros	0

Villa 31 y 31bis - Tipo de arma

Blanca	3
Fuego	9

Villa 31 y 31bis - Víctimas según nacionalidad

Argentinos	3
Extranjeros	9

Villa 31 y 31bis - Víctimas según país de origen

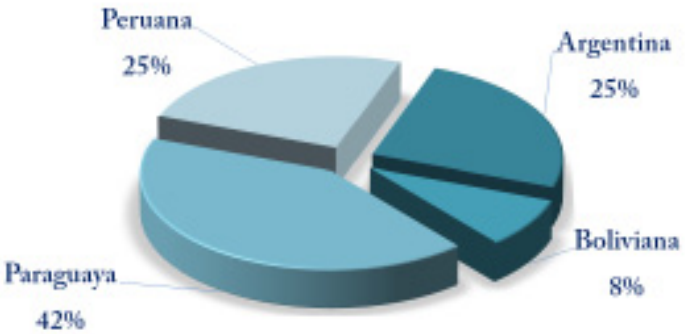

Argentina	3
Boliviana	1
Paraguaya	5
Peruana	3

Villa 21-24 “La Zavaleta” (Barracas)

1 víctima 5 o más víctimas

Referencias

Calles Barrios Comunas Juris. Policiales Barrios de Emergencia

A. Villa 1-11-14	E. Villa 16	I. Villa 21-24	M. Barrio Saldías	Q. El Triángulo	U. Los Pinos
B. Villa 3	F. Villa 17	J. Villa 26	N. Bermejo y M.A.	R. Fraga	V. Piletones
C. Villa 6	G. Villa 19	K. Villa 31 y 31bis	O. Calacita	S. La Carboncilla	W. Rodrigo Bueno
D. Villa 15	H. Villa 20	L. Agustín Magaldi	P. Bosh	T. Lamadrid	X. Barrio Mitre

Resultados de los Filtros

Víctimas: 5

Villa 21-24 Zavaleta - Móvil del homicidio y contexto

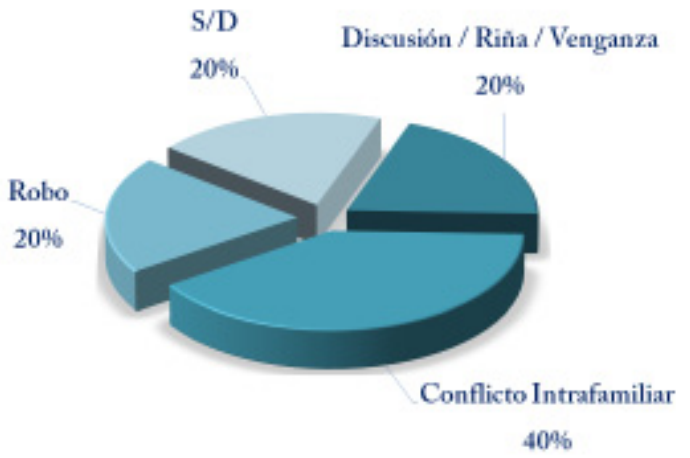

Discusión/Riña/Venganza	1
Intervención Policial	0
Legítima Defensa	0
Conflicto Intrafamiliar	2
Robo	1
Desconocido	1
Otros	0

Villa 21-24 - Tipo de arma

Blanca	1
Fuego	4

Villa 21-24 Zavaleta - Víctimas según nacionalidad

Argentinos	1
Extranjeros	4

Villa 21-24 Zavaleta - Víctimas según país de origen

Argentina	1
Paraguaya	3
Boliviana	1

BARRIOS DE EMERGENCIA

Análisis interanual 2010-2016

Homicidios en barrios de emergencia - Análisis Interanual 2010-2017

En la Ciudad Autónoma de Buenos Aires, en el período 2010-2017, se cometieron 1.356 homicidios dolosos consumados, de los cuales 538 tuvieron lugar en barrios de emergencia - zonas que sólo concentran el 5,73% del total poblacional de la ciudad- lo que representa el 39,67% de los homicidios durante este período.

El porcentaje más elevado se produce en 2010 (47,6%); desciende en 2011 a 34,7% y en 2012 se vuelve a reducir a 29,7%. Sin embargo, en 2013 se eleva a 36,36%; 2014 a 43%. Durante 2015 y 2016, el porcentaje se eleva a 46, 85% y 45,57% respectivamente, acercándose así al mayor índice porcentual de victimas de homicidios dolosos en barrios de emergencia sobre la totalidad de victimas en C.A.B.A.

En 2017, ultimo año analizado, y objeto del presente informe, se registra una importante disminución, igualando los valores registrados durante el año 2012.

En los barrios de emergencia, donde habitan solo 165.813 personas, la tasa de homicidios, en el periodo 2010-2017, fluctúa entre 28.34 y 51.26 cada 100.000 habitantes.

Como contrapartida, en el resto de la ciudad (94,27% de la población total), la tasa de homicidios en los mismos años oscila entre 3.23 y 4.14 cada 100.000 habitantes.

La diferencia es notoria. Mientras en los barrios de emergencia las tasas se asemejan a las que exhiben ciudades de altos índices de conflictividad violenta, en el resto de la ciudad se asemejan a las de los territorios urbanos de menor conflictividad.

Los homicidios cometidos en barrios de emergencia (durante el período 2010-2017) tienen como móvil predominante las discusiones y venganzas: alcanzaron 24% en 2010 para oscilar entre 49% y 62% en los años subsiguientes (47% en 2017).

En segundo término se ubica el móvil de robo, que en 2010 fue 26% y en los años subsiguientes osciló entre 8% y 18%. De los datos verificados durante la presente investigación, se observa que el móvil de robo durante 2017 alcanzó a 15%.

El tipo de arma utilizada denota claramente la fuerte presencia de armas de fuego, en un porcentaje de casos que oscila entre 65% y 91% en el período mencionado, conservando en 2017 el mismo porcentual del año próximo pasado (70%).

Luego le sigue la utilización de arma blanca, oscilando entre 8% y 30%.

Si se analiza la edad de las víctimas, en 2017 se observa una disminución en el porcentual de víctimas menores de edad, alcanzando el valor mínimo, ocurrido de 2015 (2%), así como se verifica un aumento en las victimas de edad comprendida entre 18 a 35 años (74%). La franja etaria que comprende a victimas entre 36 a 50 años, exhibe entre 7 y 19 muertes por año en dicho período (8 en 2017).

Se cometieron 3 femicidios en barrios de emergencia durante el año analizado.

Lejos de establecer criterios de estigmatización, el análisis comparativo de los homicidios dolosos cometidos en barrios de emergencia respecto al resto de la ciudad sirve para orientar las políticas preventivas específicas, teniendo como punto de partida que las condiciones habitacionales en las que viven las personas y los niveles de vulnerabilidad y exclusión que padecen tienen relación necesaria con una conflictividad social más alta.

Los estudios efectuados sobre conflictividad violenta a nivel regional, destacan la incidencia de los niveles de desigualdad como uno de los factores preponderantes asociados a las tasas de criminalidad en las zonas urbanas. La mayor inequidad en la distribución del ingreso se traduce en mayores índices de violencia.

Población de CABA	2.890.151
Población en barrios de emergencia	165.813
Porcentual de población en barrios de emergencia	5.73%

Variación interanual (valores absolutos y porcentuales)

	TOTAL VICTIMAS C.A.B.A.	TOTAL VICTIMAS EN B. EMERGENCIA	PORCENTUAL
2010	168	80	47.61%
2011	190	66	34.73%
2012	158	47	29.74%
2013	176	64	36.36%
2014	198	85	42.92%
2015	175	82	46.85%
2016	147	67	45.57%
2017	144	47	32.63%

Variación interanual de homicidios dolosos consumados en barrios de emergencia (valores porcentuales)

	21-24	1-11-14	31 Y 31 BIS	20	OTRAS
2010	24%	27%	18%	6%	25%
2011	30%	20%	23%	6%	21%
2012	41%	20%	22%	6%	11%
2013	31%	28%	5%	5%	31%
2014	31%	28%	16%	8%	17%
2015	17%	35%	35%	3%	10%
2016	19%	33%	22%	1.49%	23.88%
2017	11%	38%	26%	4%	21%

Cantidad de víctimas (valores absolutos)

	21-24	1-11-14	31 Y 31 BIS	20	OTRAS	TOTAL VÍCTIMAS
2010	19	22	14	5	20	80
2011	20	13	15	4	14	66
2012	19	9	10	3	6	47
2013	20	18	3	3	20	64
2014	26	24	14	7	14	85
2015	14	29	29	2	8	82
2016	13	21	15	1	17	67
2017	5	18	12	2	10	47

Variación interanual de la tasa de homicidios dolosos consumados en barrios de emergencia (cada 100.000 habitantes)

2010	48.24
2011	39.80
2012	28.34
2013	38.59
2014	51.26
2015	49.45
2016	40.40
2017	28.34

Variación interanual según móvil (valores porcentuales)

	DISCU-SIÓN/ VENGANZA	CONF. INTRA-FAM.	ROBO	LEG. DEFENSA	INT. POLICIAL	S/D	OTROS
2010	24%	2%	26%	4%	1%	38%	5%
2011	59%	5%	11%	0%	0%	24%	1%
2012	49%	2%	11%	2%	4%	30%	2%
2013	62%	8%	8%	2%	0%	17%	3%
2014	52%	6%	11%	2%	0%	26%	3%
2015	51%	6%	9%	1%	1%	29%	3%
2016	46%	6%	18%	1%	2%	24%	3%
2017	47%	11%	15%	2%	0%	21%	4%

Variación interanual según móvil (valores absolutos)

	DISCU-SIÓN/ VENGANZA	CONF. INTRA-FAM.	ROBO	LEG. DE-FENSA	INT. POLI-CIAL	S/D	OTROS	TOTAL
2010	19	2	21	3	1	30	4	80
2011	39	3	7	0	0	16	1	66
2012	23	1	5	1	2	14	1	47
2013	40	5	5	1	0	11	2	64
2014	44	5	9	2	0	22	3	85
2015	42	5	7	1	1	24	2	82
2016	31	4	12	1	1	16	2	67
2017	22	5	7	1	0	10	2	47

Variación interanual según tipo de arma utilizada (valores porcentuales)

	FUEGO	BLANCA	OTRAS	NINGUNA	S/D
2010	76%	20%	3%	1%	0%
2011	91%	8%	1%	0%	0%
2012	68%	28%	2%	2%	0%
2013	65%	25%	5%	5%	0%
2014	74%	19%	4%	2%	1%
2015	85%	11%	1%	3%	0%
2016	70%	27%	3%	0%	0%
2017	70%	30%	0%	0%	0%

Variación interanual según tipo de arma utilizada (valores absolutos)

	FUEGO	BLANCA	OTRAS	NINGUNA	S/D	TOTAL
2010	61	16	2	1	0	80
2011	60	5	1	0	0	66
2012	32	13	1	1	0	47
2013	42	16	3	3	0	64
2014	63	16	3	2	1	85
2015	70	9	1	2	0	82
2016	47	18	2	0	0	67
2017	33	14	0	0	0	47

Variación interanual según franja etaria (valores porcentuales)

	MENORES	18 A 25	26 A 35	36 A 50	51 A 65	66 o MÁS	S/D
2010	6%	27%	30%	24%	3%	0%	10%
2011	9%	35%	35%	18%	3%	0%	0%
2012	10%	45%	28%	15%	2%	0%	0%
2013	8%	31%	36%	19%	3%	3%	0%
2014	6%	38%	27%	22%	6%	1%	0%
2015	2%	35%	37%	21%	4%	1%	0%
2016	9%	31%	30%	24%	6%	0%	0%
2017	2%	38%	36%	17%	7%	0%	0%

Variación interanual según franja etaria (valores absolutos)

	MENORES	18 A 25	26 A 35	36 A 50	51 A 65	66 o MÁS	S/D	TOTAL
2010	5	22	24	19	2	0	8	80
2011	6	23	23	12	2	0	0	66
2012	5	21	13	7	1	0	0	47
2013	5	20	23	12	2	2	0	64
2014	5	32	23	19	5	1	0	85
2015	2	29	30	17	3	1	0	82
2016	6	21	20	16	4	0	0	67
2017	1	18	17	8	3	0	0	47

Cuadro comparativo de tasa de homicidio según zona

	TASA ZONA URBANIZADA (2.724.338 hab.)	TASA EN B. EMERGENCIA (165.813 hab.)	TASA TOTAL CIUDAD (2.890.151 hab.)
2010	3.23	48.24	5.81
2011	4.05	39.80	6.57
2012	4.07	28.34	5.46
2013	4.11	38.59	6.08
2014	4.14	51.26	6.85
2015	3.41	49.45	6.05
2016	2.93	40.40	5.09
2017	3.56	28.34	4.98

ANÁLISIS ESPECÍFICOS

MÓVIL DEL HOMICIDIO Y CONTEXTO

Discusión/Venganzas:
46 víctimas, 88 victimarios

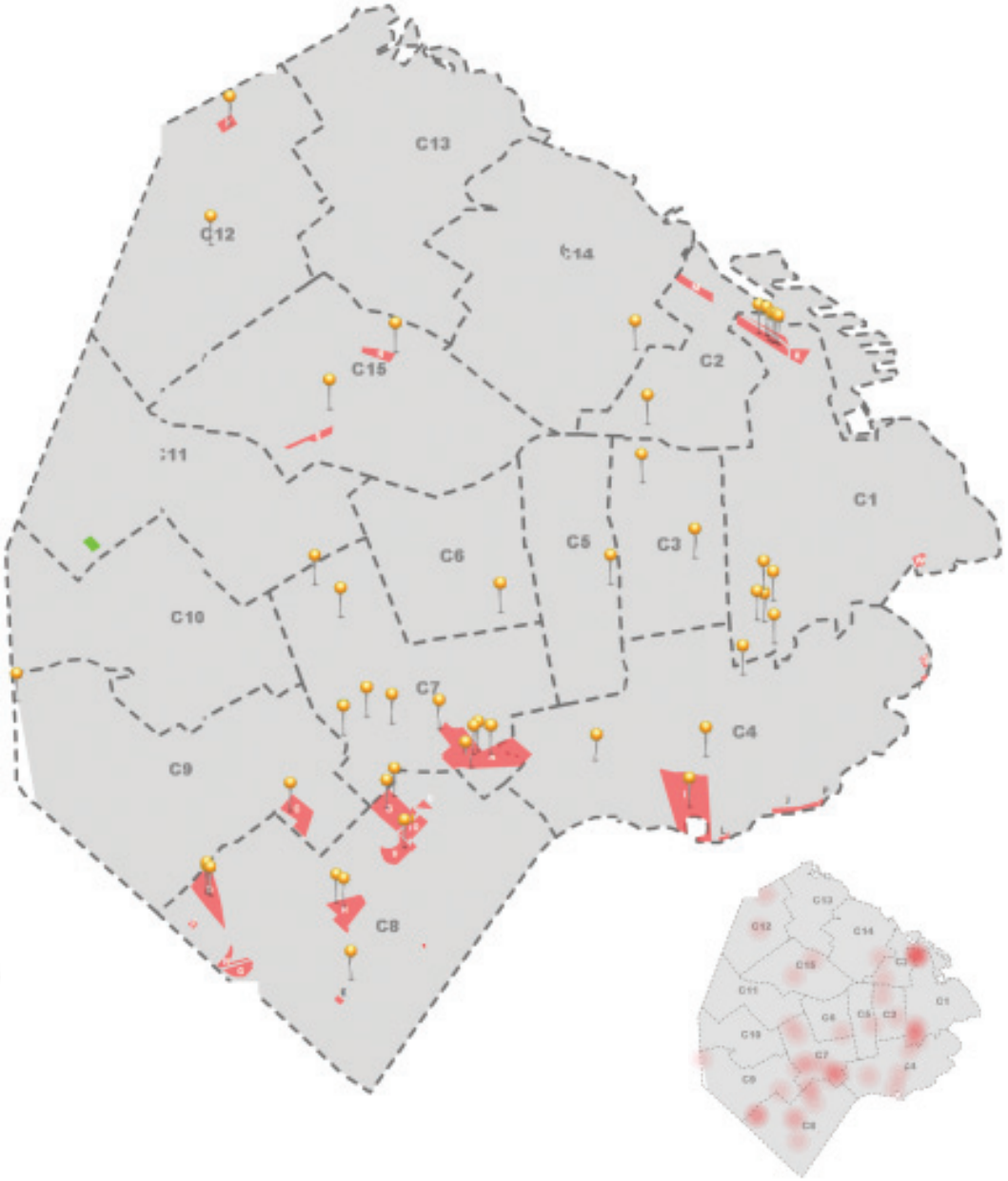

1 víctima 5 o más víctimas

Referencias

Calles Barrios Comunas Juris. Policiales Barrios de Emergencia

A. Villa 1-11-14
B. Villa 3
C. Villa 6
D. Villa 15
E. Villa 16
F. Villa 17
G. Villa 19
H. Villa 20
I. Villa 21-24
J. Villa 26
K. Villa 31 y 31bis
L. Agustín Magaldi
M. Barrio Saldías
N. Bermejo y M.A.
O. Calacita
P. Bosh
Q. El Triángulo
R. Fraga
S. La Carboncilla
T. Lamadrid
U. Los Pinos
V. Piletones
W. Rodrigo Bueno
X. Barrio Mitre

D - Móvil desagregado

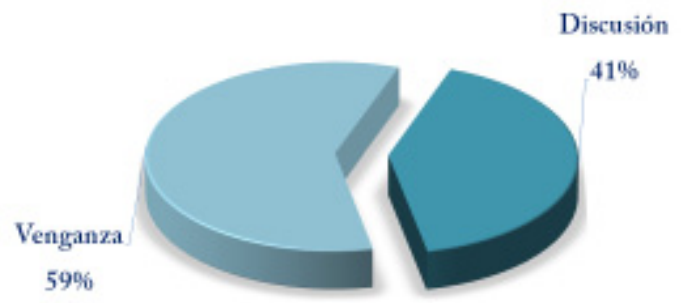

Discusión	19
Venganza	27

D - Riña desagregada

Rencillas callejeras	11
Enfrentamiento entre bandas, grupos, etc.	1
Rencillas ocurridas a la salida de locales bailables y afines	1
Otros	6

D - Venganza desagregada

Conflicto entre bandas	3
Conflicto interpersonal	22
Otros	2

D - Tipo de arma

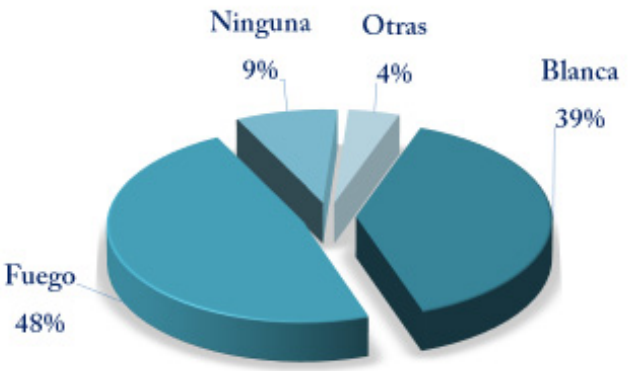

Blanca	18
Fuego	22
Otras	2
Ninguna	4

D - Lugar del homicidio

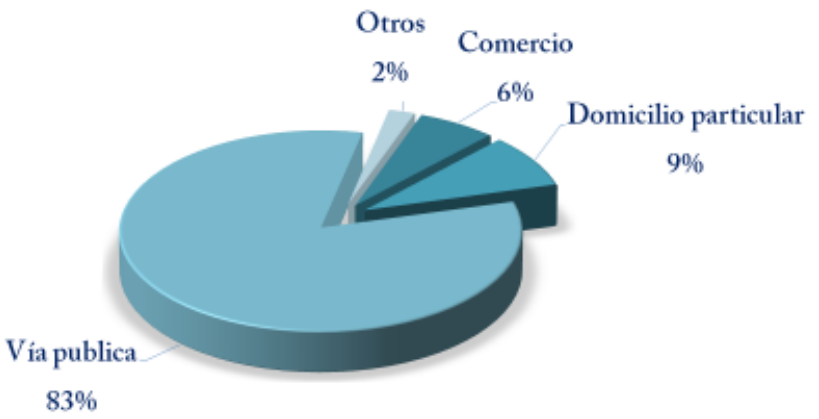

Comercio	3
Domicilio particular	4
Vía pública	38
Otros	1

D - Lugar del homicidio según tipo de zona

Barrio de Emergencia	22
Urbanizado	24

D - Día del homicidio

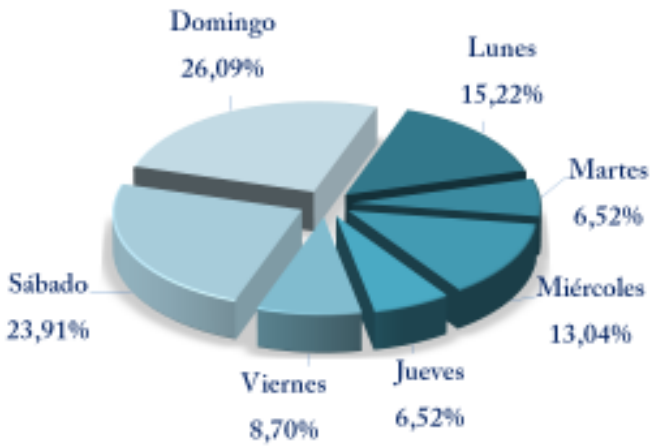

Lunes	7
Martes	3
Miércoles	6
Jueves	3
Viernes	4
Sábado	11
Domingo	12

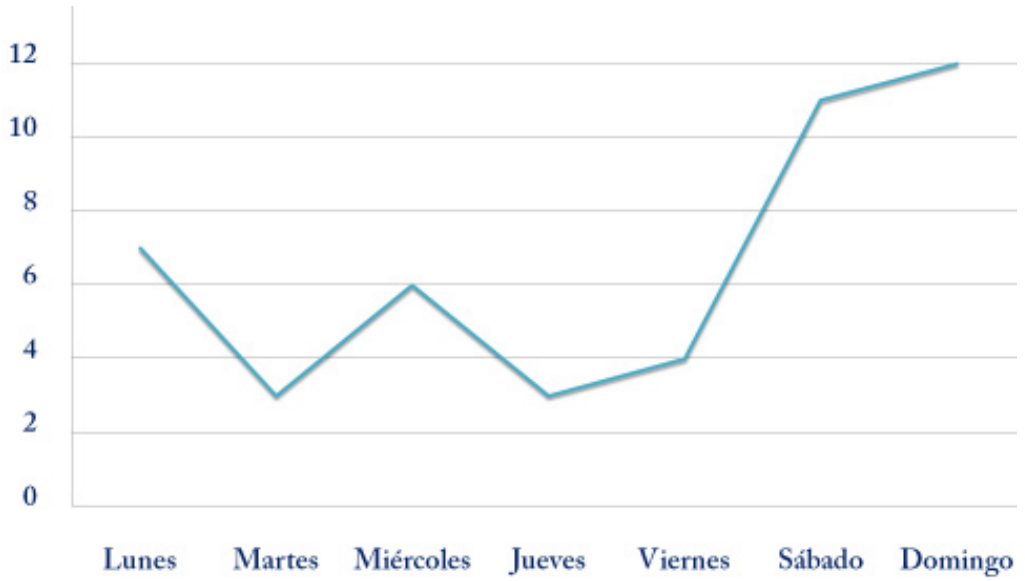

D - Franja horaria

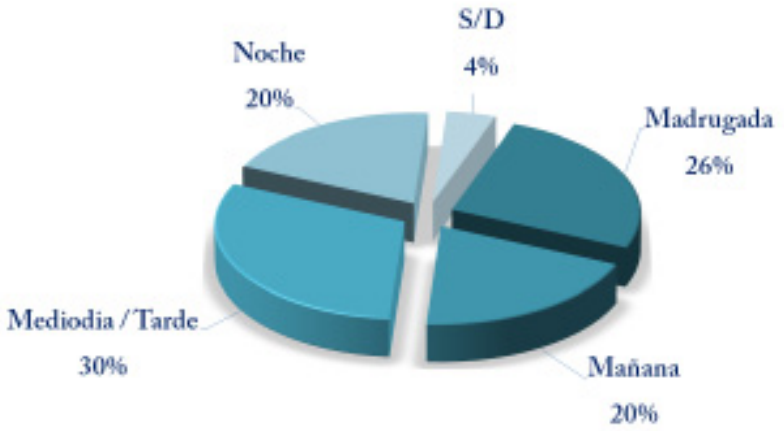

00.00 a 05.59 hs	12
06.00 a 11.59 hs	9
12.00 a 19.59 hs	14
20.00 a 23.59 hs	9
Sin Datos	2

D - Víctimas según sexo

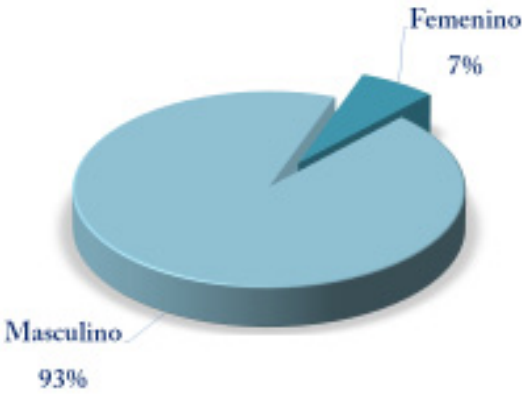

Femenino	3
Masculino	43

D - Relación Víctima - Victimario

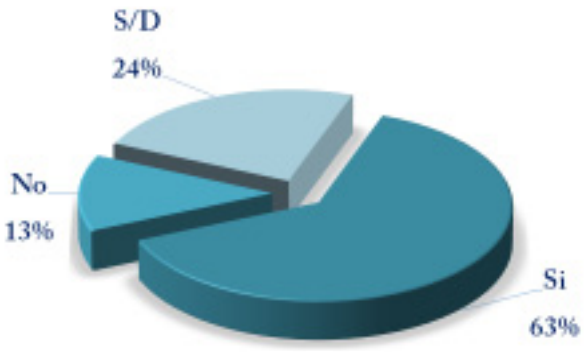

Conocidos	15
Enemigos	3
Vecinos	6
Relacion laboral/comercial	3
Pareja	1
Ninguna	6
Otras	1
Sin Datos	11

D - Víctimas según edad

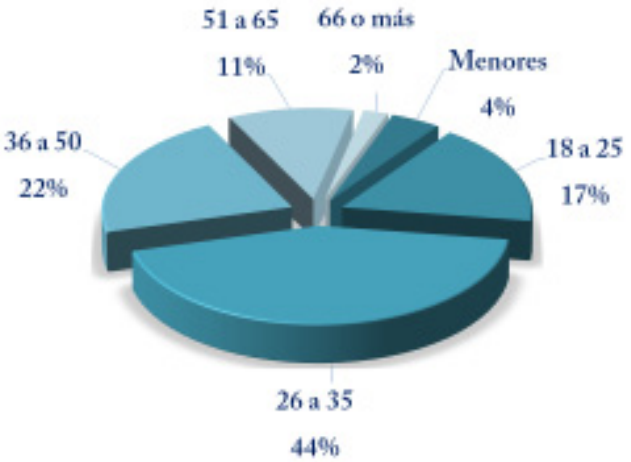

Menores	2
18 a 25	8
26 a 35	20
36 a 50	10
51 a 65	5
66 o más	1

D - Víctimas según nacionalidad

Argentina	30
Boliviana	3
China	1
Dominicana	1
Paraguaya	6
Peruana	5

D - Victimarios según nacionalidad

Argentina	36
Boliviana	1
Chilena	1
Dominicana	2
Paraguaya	14
Peruana	3
Uruguaya	1
Sin Datos	30

D - Victimarios con nacionalidad identificada según país de origen

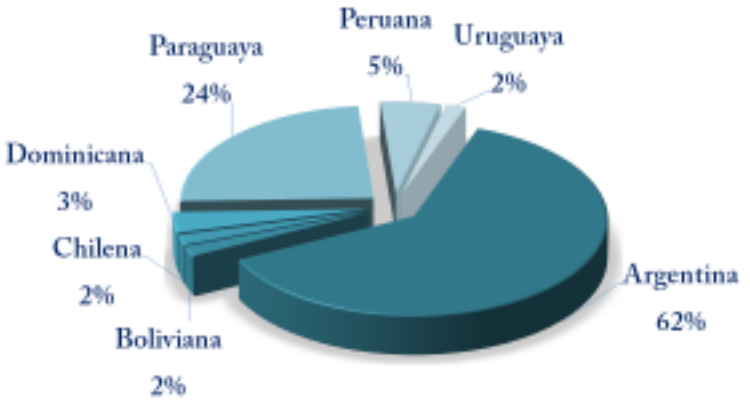

Sobre un total de 58 victimarios con nacionalidad identificada.

Robo con homicidio:
25 víctimas, 56 victimarios

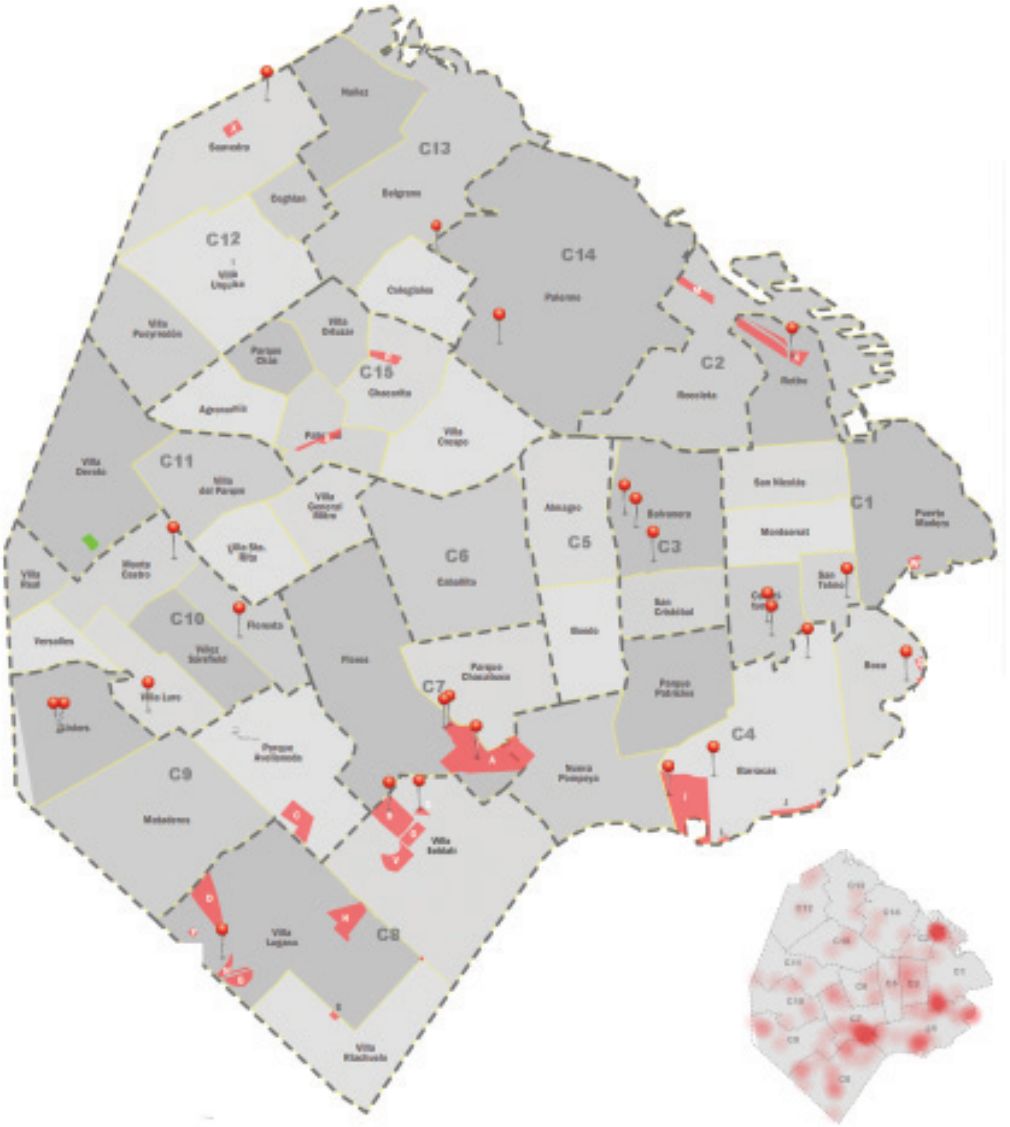

1 víctima 5 o más víctimas

Referencias

Calles Barrios Comunas Juris. Policiales Barrios de Emergencia

A. Villa 1-11-14
B. Villa 3
C. Villa 6
D. Villa 15
E. Villa 16
F. Villa 17
G. Villa 19
H. Villa 20
I. Villa 21-24
J. Villa 26
K. Villa 31 y 31bis
L. Agustín Magaldi
M. Barrio Saldías
N. Bermejo y M.A.
O. Calacita
P. Bosh
Q. El Triángulo
R. Fraga
S. La Carboncilla
T. Lamadrid
U. Los Pinos
V. Piletones
W. Rodrigo Bueno
X. Barrio Mitre

R - Robo con homicidio según modalidad

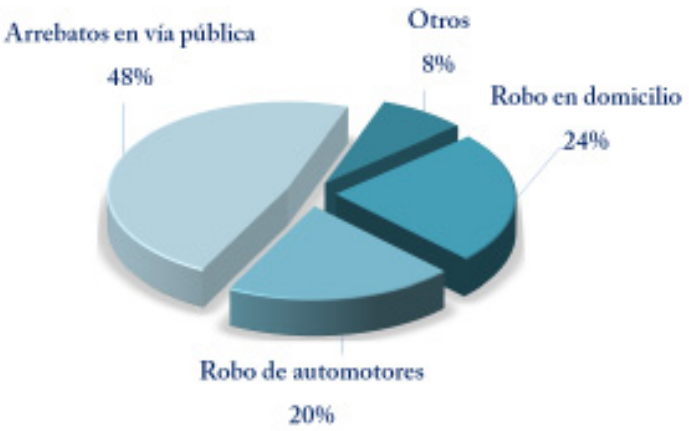

Robo en domicilio	6
Robo de automotores	5
Arrebatos en vía pública	12
Otros	2

R - Lugar del homicidio según tipo de zona

Barrio de Emergencia	7
Urbanizado	18

R - Tipo de arma

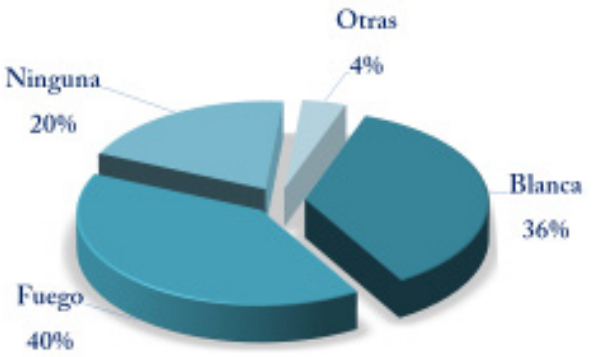

Blanca	9
Fuego	10
Ninguna	5
Otras	1

R - Lugar del homicidio

Domicilio particular	6
Vía pública	19

R - Día del homicidio

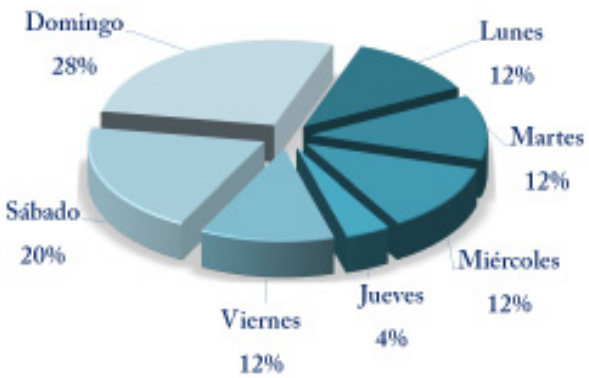

Lunes	3
Martes	3
Miércoles	3
Jueves	1
Viernes	3
Sábado	5
Domingo	7

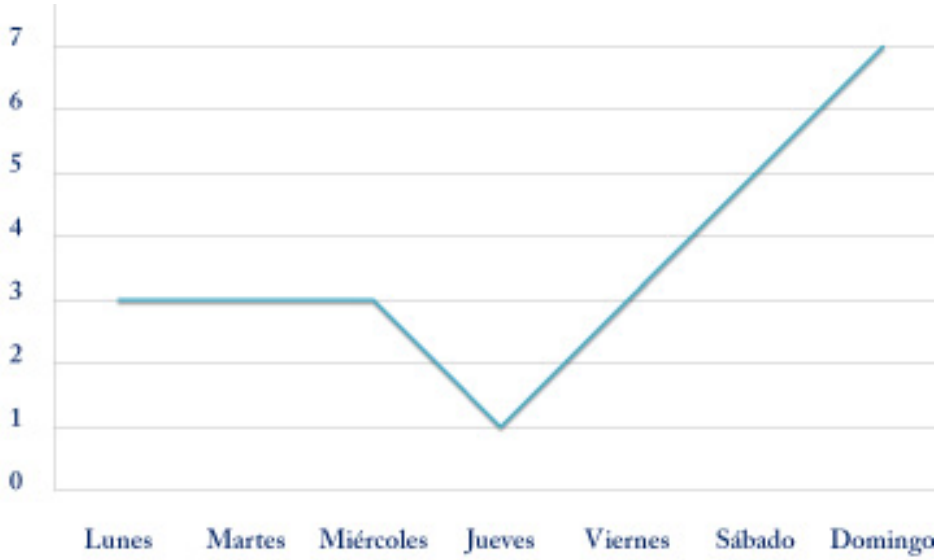

R - Franja horaria

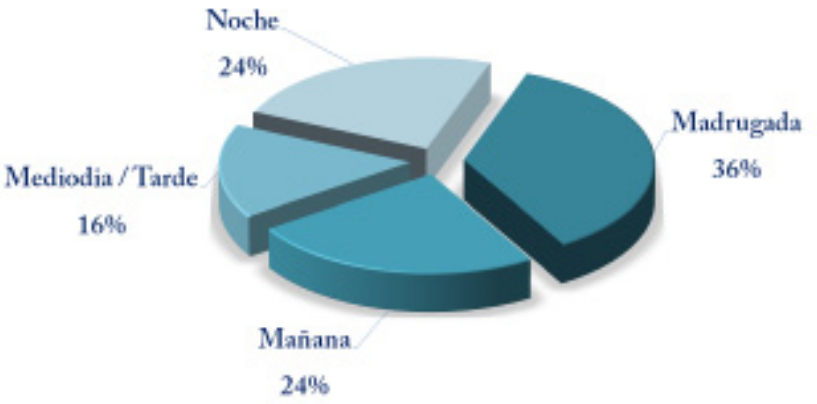

00.00 a 05.59 hs	9
06.00 a 11.59 hs	6
12.00 a 19.59 hs	4
20.00 a 23.59 hs	6

R - Víctimas según sexo

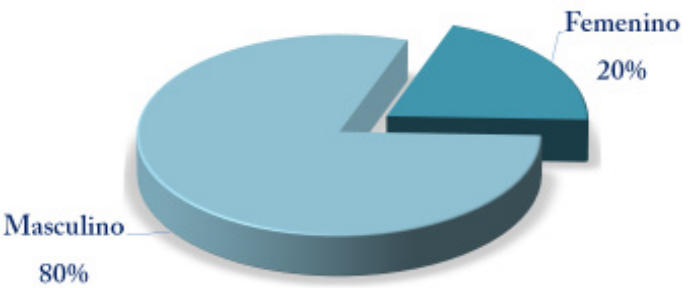

Femenino	5
Masculino	20

R - Según reacción de la víctima

Con resistencia de la víctima	10
Sin resistencia de la víctima	9
Sin Datos	6

R - Víctimas según edad

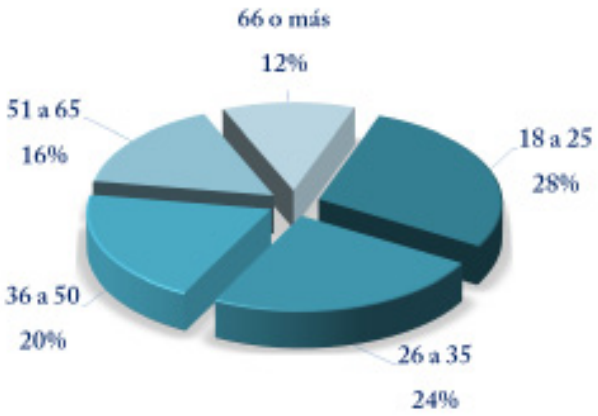

18 a 25	7
26 a 35	6
36 a 50	5
51 a 65	4
66 o más	3

R - Víctimas según nacionalidad

Argentina	16
Boliviana	4
Paraguaya	2
Peruana	3

R - Víctimarios según nacionalidad

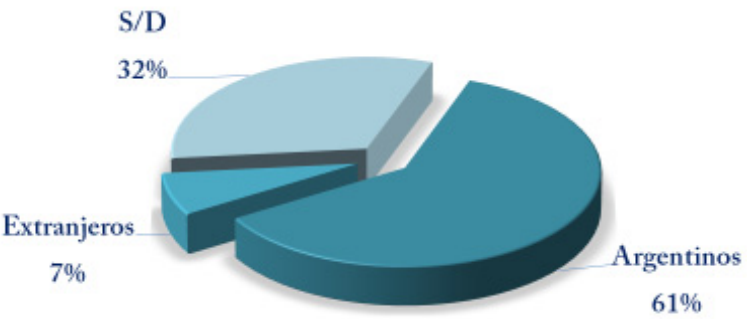

Argentina	34
Boliviana	1
Paraguaya	2
Uruguaya	1
Sin Datos	18

R - Victimarios con nacionalidad identificada según país de origen

Sobre un total de 38 victimarios con nacionalidad identificada.

Legítima defensa/Intervención policial: 8 víctimas

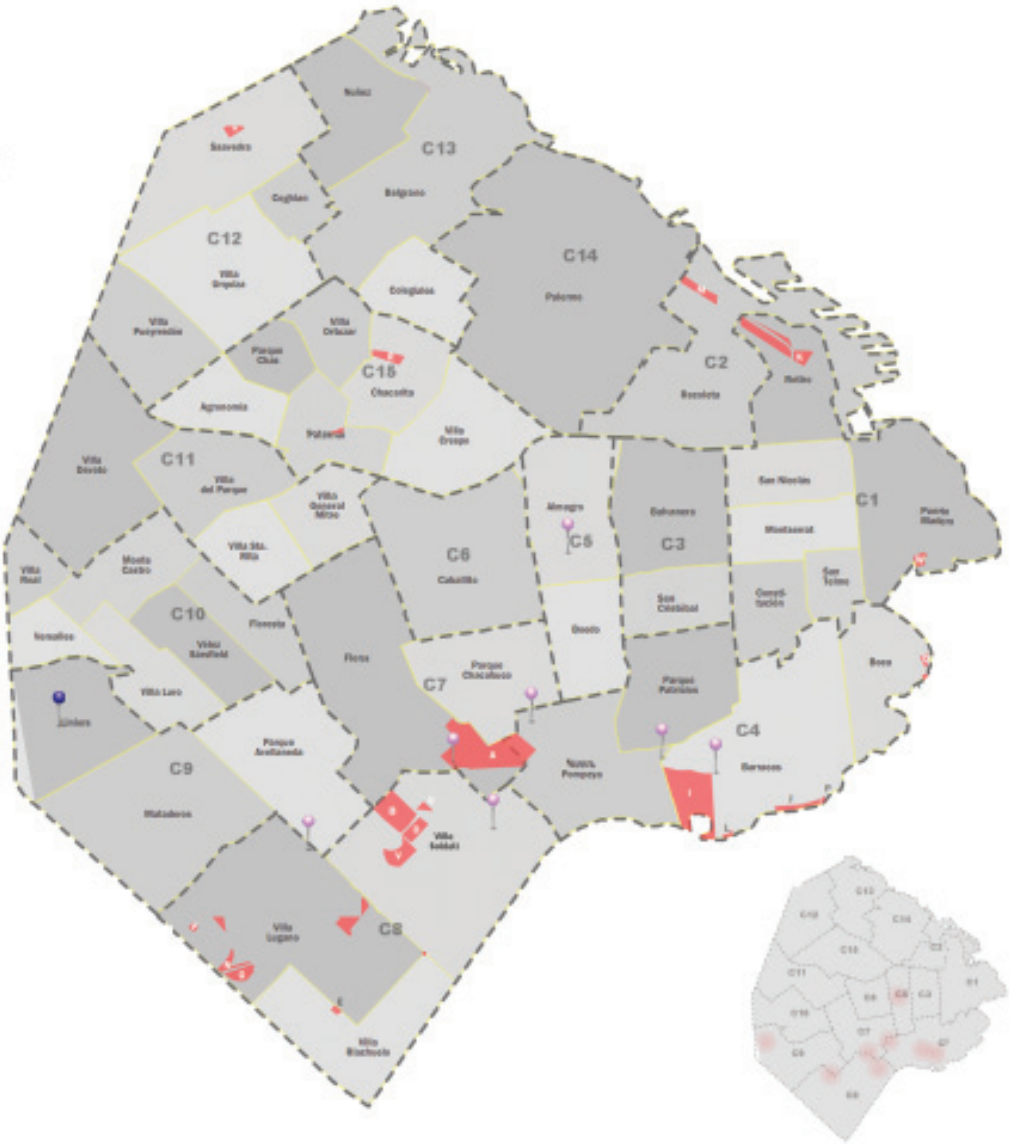

1 víctima 5 o más víctimas

Referencias

Calles Barrios Comunas Juris. Policiales Barrios de Emergencia

A. Villa 1-11-14
B. Villa 3
C. Villa 6
D. Villa 15
E. Villa 16
F. Villa 17
G. Villa 19
H. Villa 20
I. Villa 21-24
J. Villa 26
K. Villa 31 y 31bis
L. Agustín Magaldi
M. Barrio Saldías
N. Bermejo y M.A.
O. Calacita
P. Bosh
Q. El Triángulo
R. Fraga
S. La Carboncilla
T. Lamadrid
U. Los Pinos
V. Piletones
W. Rodrigo Bueno
X. Barrio Mitre

L - Móvil desagregado

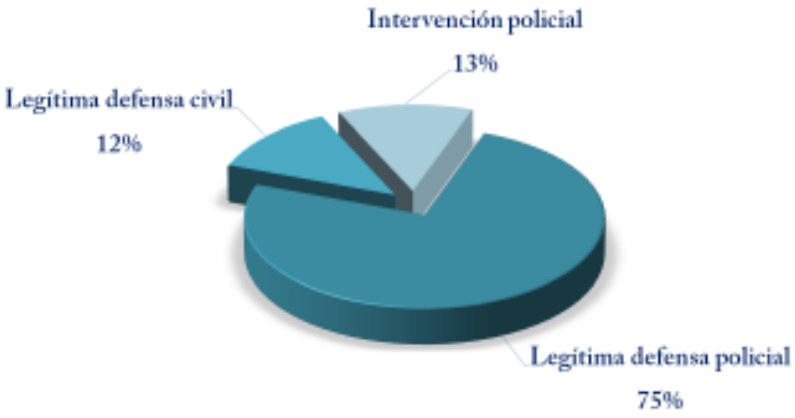

Legítima defensa civil	1
Legítima defensa policial	6
Intervención Policial	1

L - Tipo de arma

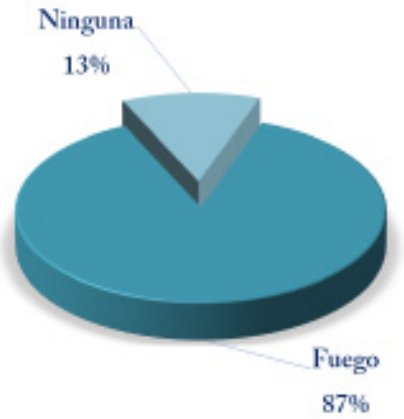

Fuego	7
Ninguna	1

L - Lugar del homicidio

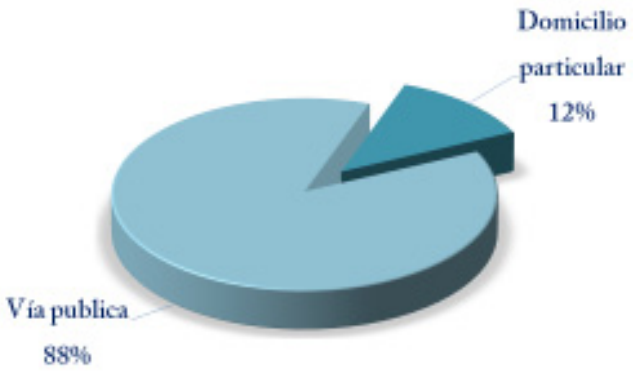

Vía pública	7
Domicilio particular	1

L - Lugar del homicidio según tipo de zona

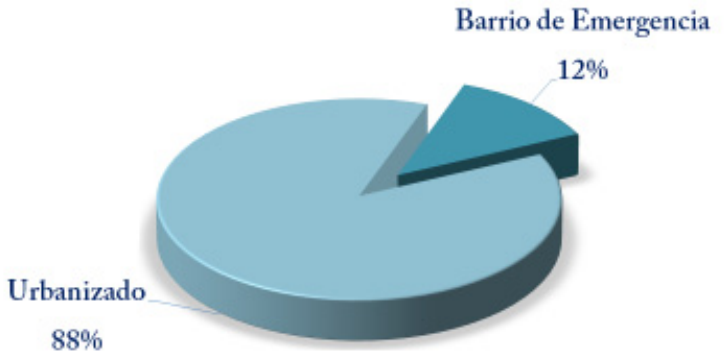

Barrio de Emergencia	1
Urbanizado	7

L - Día del homicidio

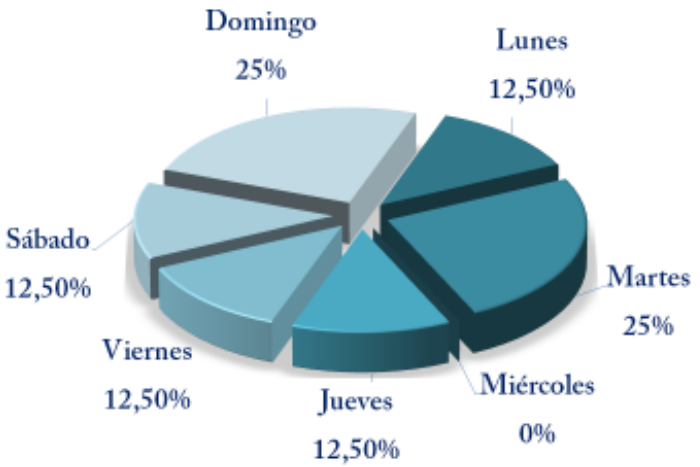

Lunes	1
Martes	2
Miércoles	0
Jueves	1
Viernes	1
Sábado	1
Domingo	2

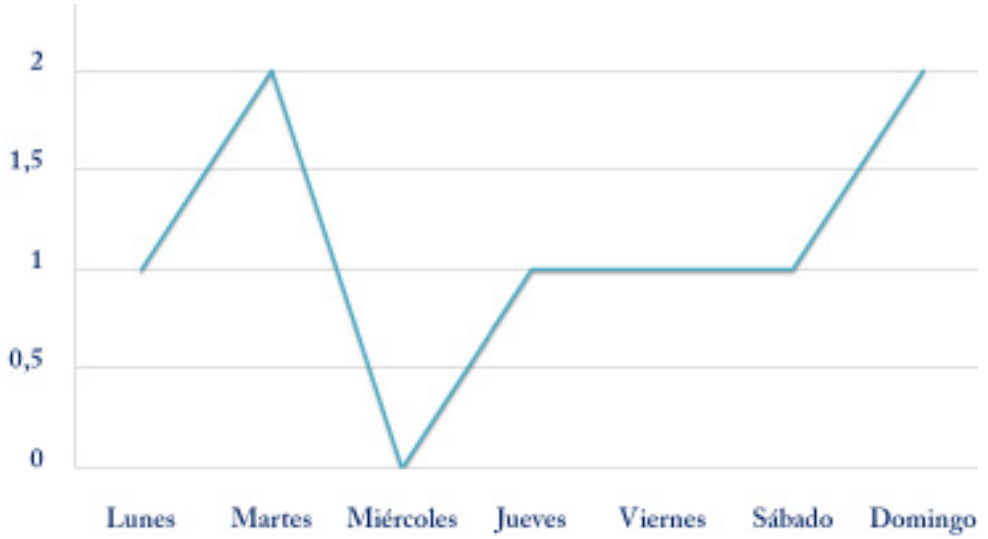

L - Franja horaria

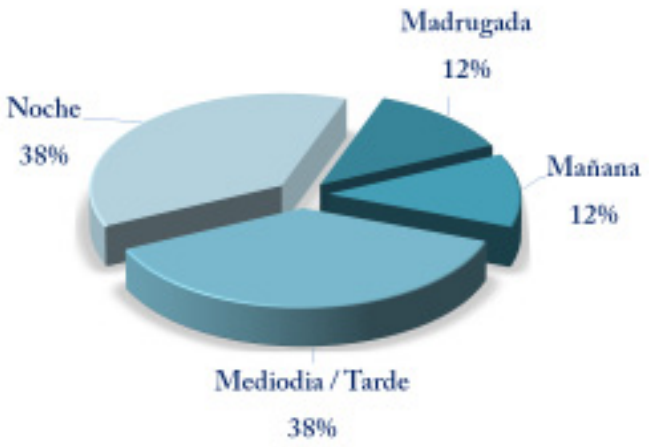

00.00 a 05.59 hs	1
06.00 a 11.59 hs	1
12.00 a 19.59 hs	3
20.00 a 23.59 hs	3

Conflicto Intrafamiliar:
23 víctimas, 20 victimarios

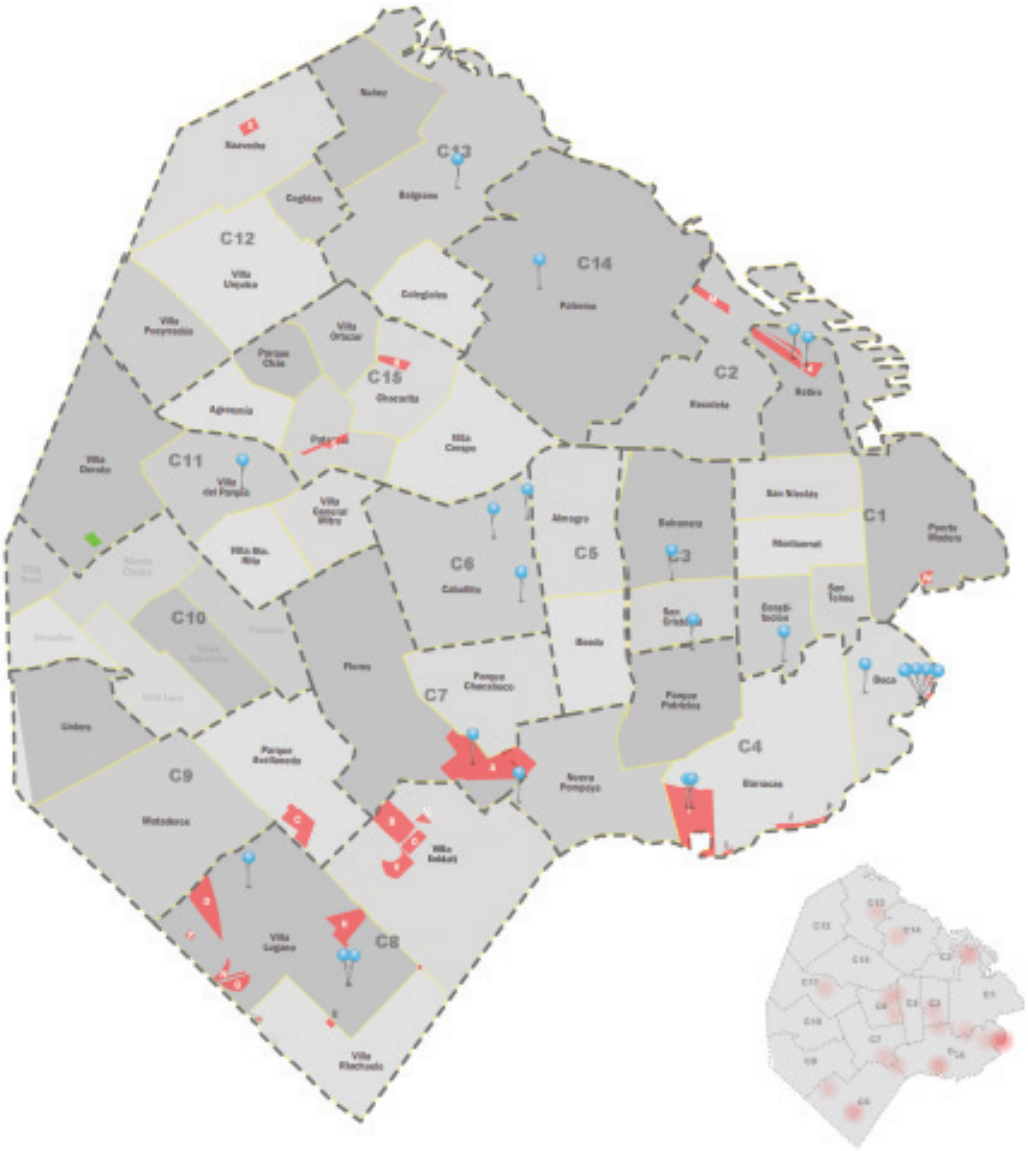

1 víctima 5 o más víctimas

Referencias

Calles Barrios Comunas Juris. Policiales Barrios de Emergencia

A. Villa 1-11-14
B. Villa 3
C. Villa 6
D. Villa 15
E. Villa 16
F. Villa 17
G. Villa 19
H. Villa 20
I. Villa 21-24
J. Villa 26
K. Villa 31 y 31bis
L. Agustín Magaldi
M. Barrio Saldías
N. Bermejo y M.A.
O. Calacita
P. Bosh
Q. El Triángulo
R. Fraga
S. La Carboncilla
T. Lamadrid
U. Los Pinos
V. Piletones
W. Rodrigo Bueno
X. Barrio Mitre

C - Relación entre víctima y victimario

Ascendientes y descendientes	4
Parejas o ex-parejas	10
Parientes colaterales	3
Otros	2

Cabe destacar que en el año 2017 se registraron 4 víctimas ajenas al conflicto, que no guardaban relación alguna con el victimario del hecho, pero quedaron involucradas dentro de la acción lesiva.

C - Tipo de arma

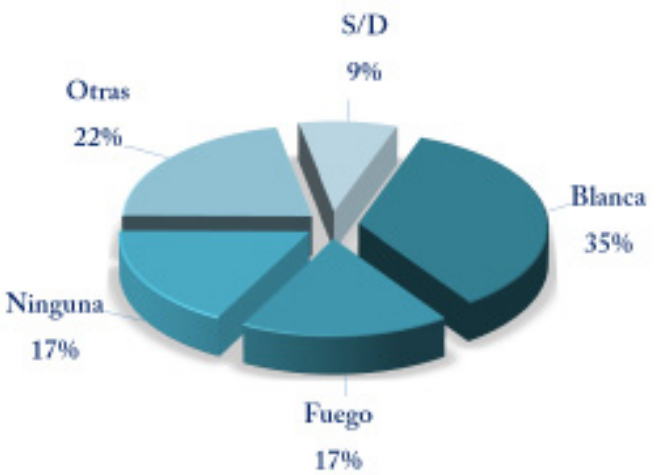

Blanca	8
Fuego	4
Ninguna	4
Otras	5
Sin Datos	2

c - Lugar del homicidio

Vía pública	2
Domicilio particular	21

C - Lugar del homicidio según tipo de zona

Barrio de Emergencia	5
Urbanizado	18

C - Día del homicidio

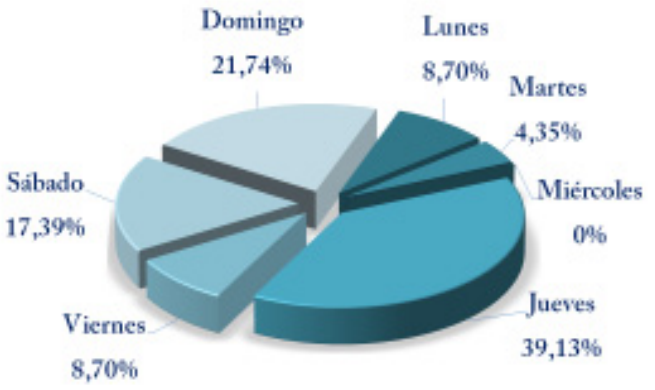

Lunes	2
Martes	1
Miércoles	0
Jueves	9
Viernes	2
Sábado	4
Domingo	5

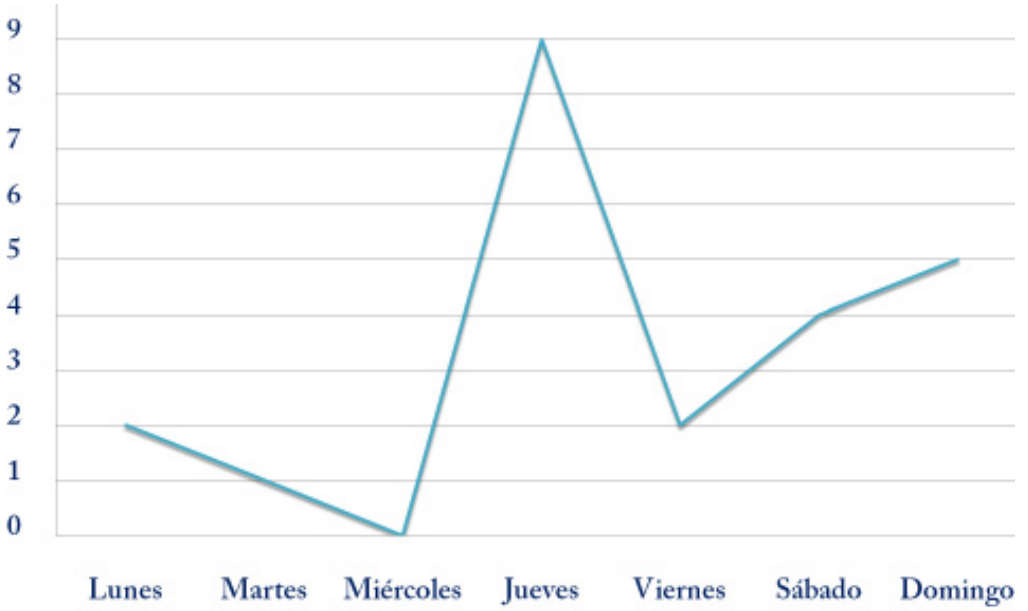

C - Franja horaria

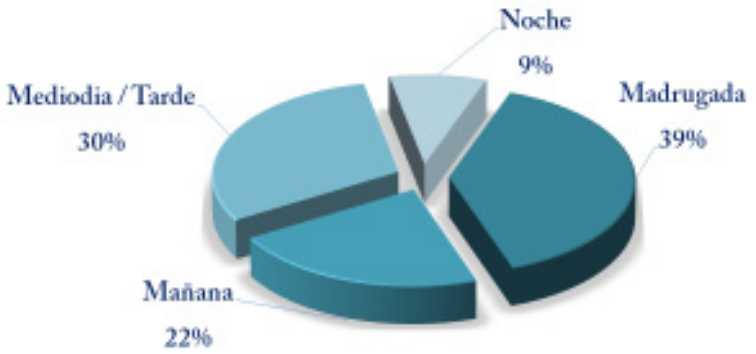

00.00 a 05.59 hs	9
06.00 a 11.59 hs	5
12.00 a 19.59 hs	7
20.00 a 23.59 hs	2

C - Víctimas según sexo

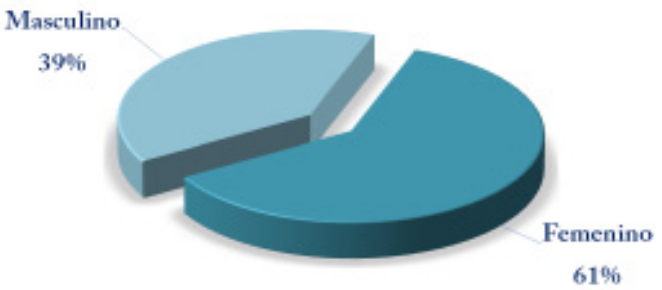

Femenino	14
Masculino	9

C - Víctimarios según sexo

Femenino	3
Masculino	17

C - Víctimas según edad

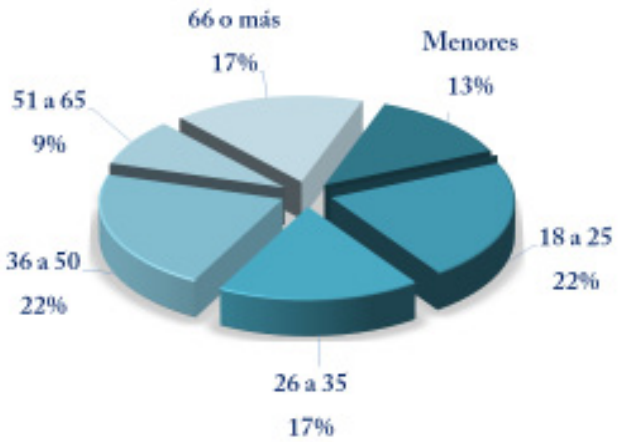

Menores	3
18 a 25	5
26 a 35	4
36 a 50	5
51 a 65	2
66 o más	4

C - Victimarios según edad

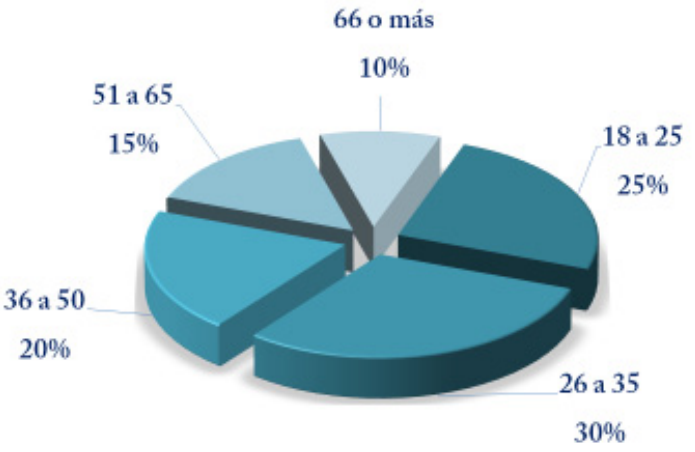

18 a 25	5
26 a 35	6
36 a 50	4
51 a 65	3
66 o más	2

Móvil Desconocido: 33 víctimas

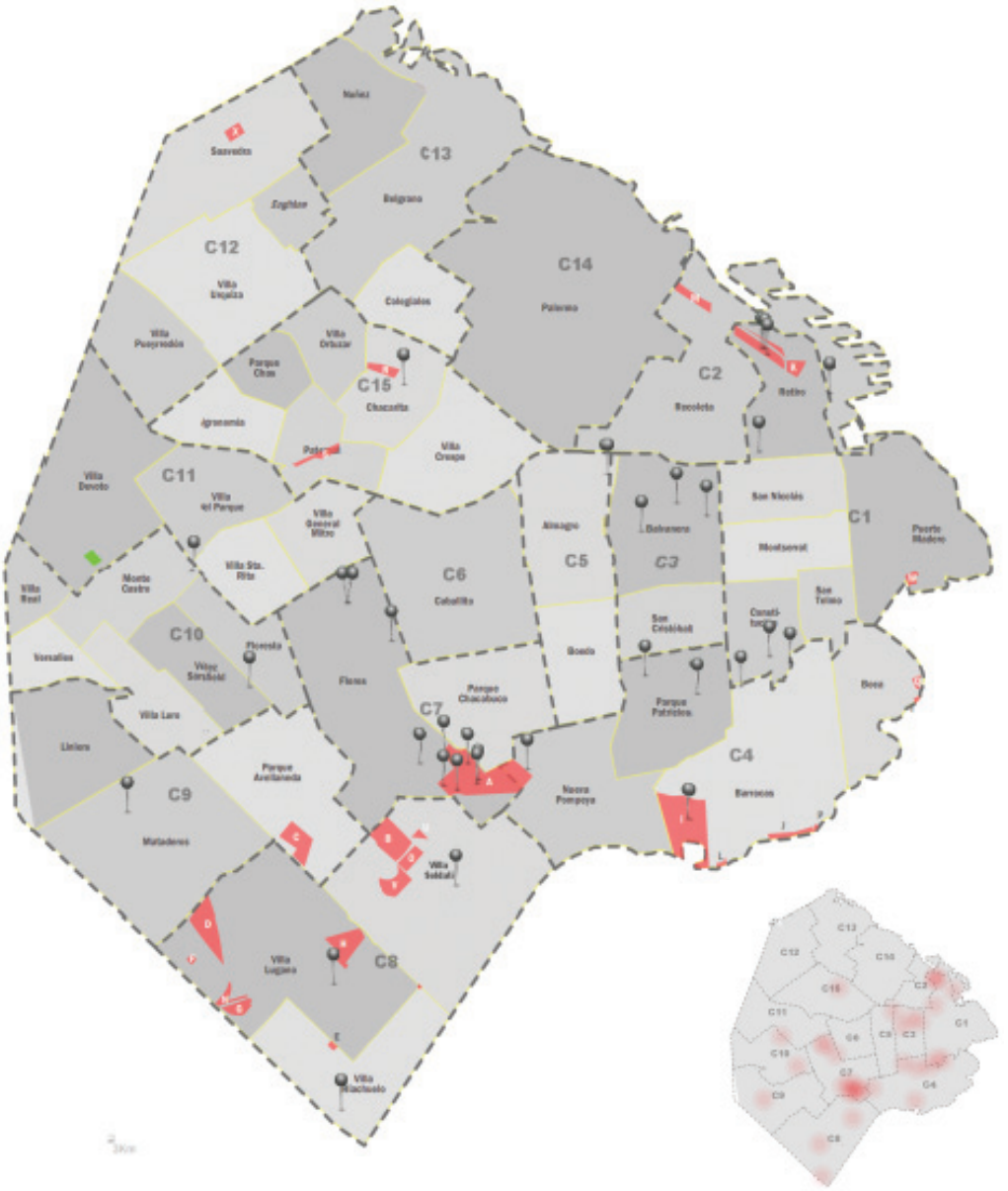

● 1 víctima ■ 5 o más víctimas

Referencias

Calles — Barrios — Comunas — Juris. Policiales — Barrios de Emergencia

A. Villa 1-11-14
B. Villa 3
C. Villa 6
D. Villa 15
E. Villa 16
F. Villa 17
G. Villa 19
H. Villa 20
I. Villa 21-24
J. Villa 26
K. Villa 31 y 31bis
L. Agustín Magaldi
M. Barrio Saldías
N. Bermejo y M.A.
O. Calacita
P. Bosh
Q. El Triángulo
R. Fraga
S. La Carboncilla
T. Lamadrid
U. Los Pinos
V. Piletones
W. Rodrigo Bueno
X. Barrio Mitre

D - Tipo de arma

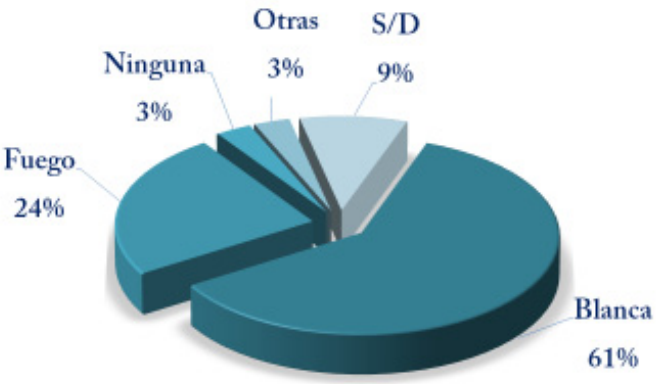

Blanca	20
Fuego	8
Ninguna	1
Otras	1
S/D	3

D - Lugar del homicidio

Comercio	1
Domicilio particular	9
Vía pública	22
Otros	1

D - Lugar del homicidio según tipo de zona

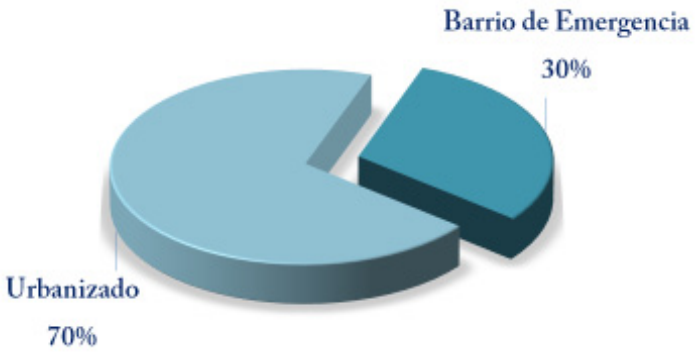

Barrio de Emergencia	10
Urbanizado	23

D - Día del homicidio

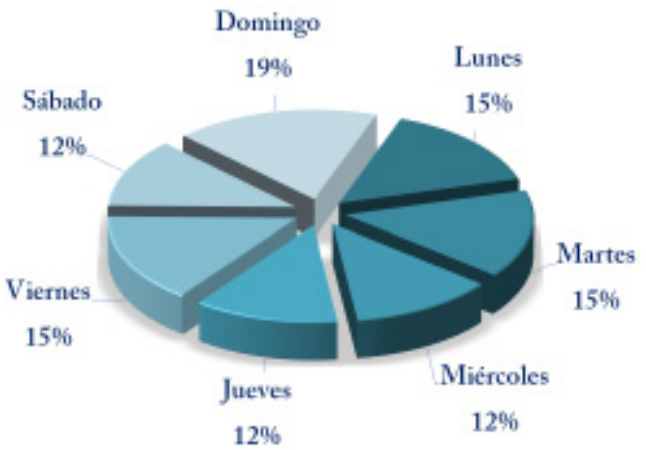

Lunes	5
Martes	5
Miércoles	4
Jueves	4
Viernes	5
Sábado	4
Domingo	6

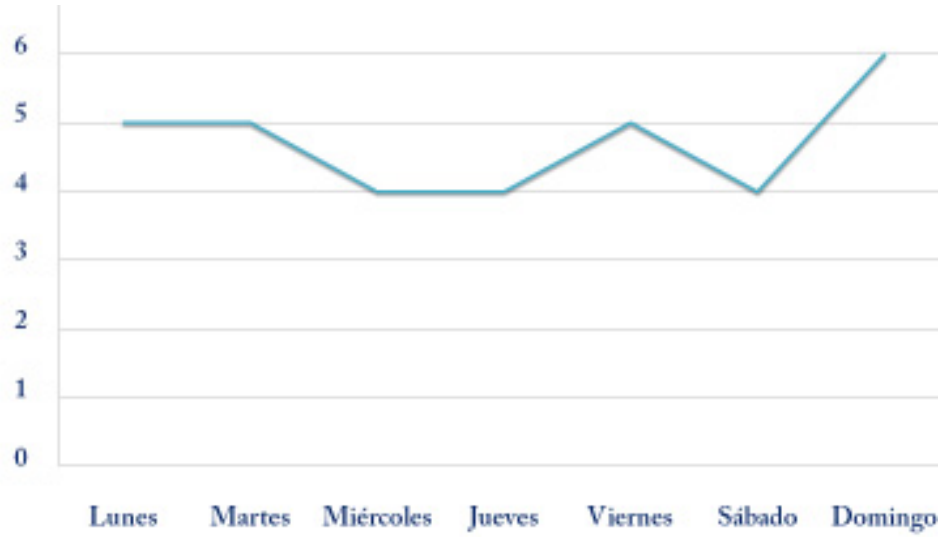

D - Franja horaria

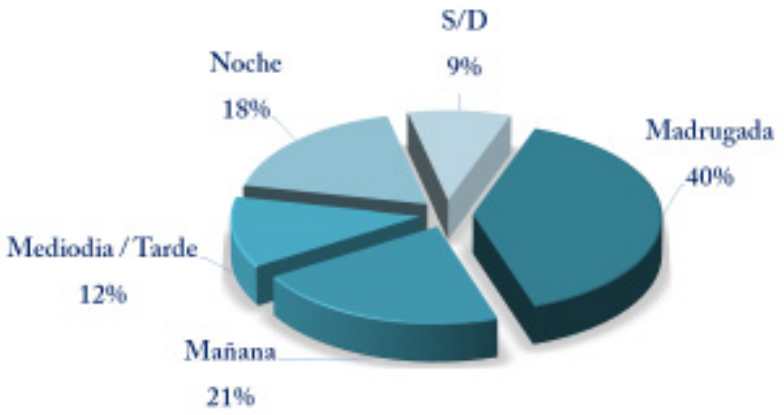

00.00 a 05.59 hs	13
06.00 a 11.59 hs	7
12.00 a 19.59 hs	4
20.00 a 23.59 hs	6
Sin datos	3

D - Víctimas según sexo

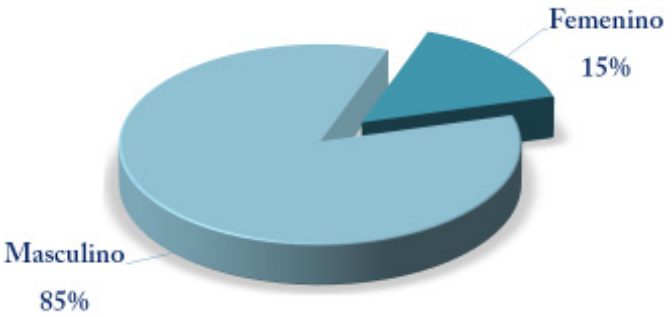

Femenino	5
Masculino	28

D - Víctimas según edad

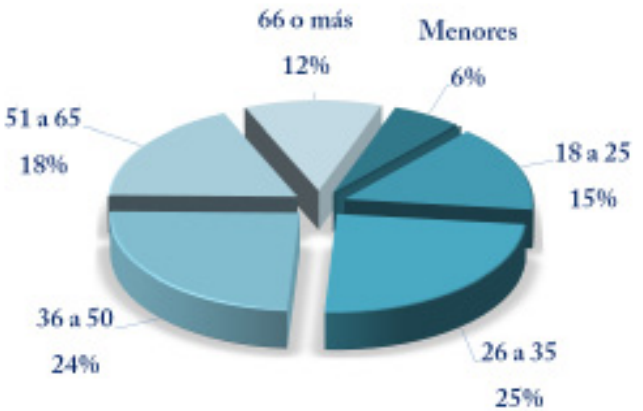

Menores	2
18 a 25	5
26 a 35	8
36 a 50	8
51 a 65	6
66 o más	4

D - Víctimas según nacionalidad

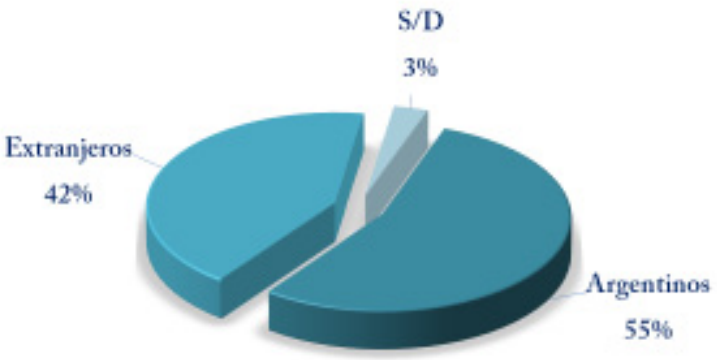

Argentina	18
Boliviana	4
Brasilera	1
Paraguaya	5
Peruana	3
Uruguaya	1
Sin Datos	1

MENORES

Víctimas Menores

M – Víctimas según edad

1 año	2
7 años	1
14 años	1
16 años	2
17 años	2

M – Víctimas según sexo

Femenino	3
Masculino	5

M – Víctimas según zona de residencia

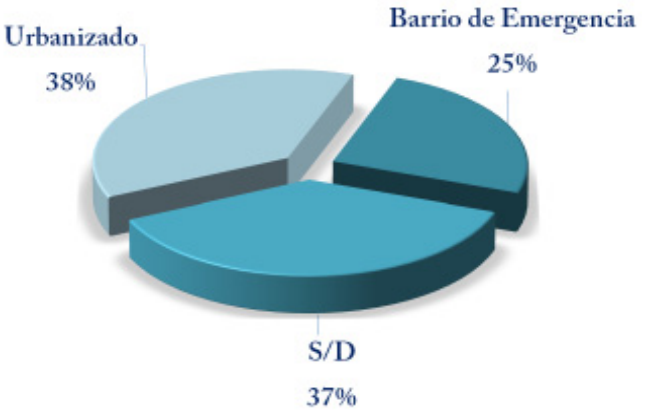

Barrio de Emergencia	2
Urbanizado	3
S/D	3

M – Tipo de arma

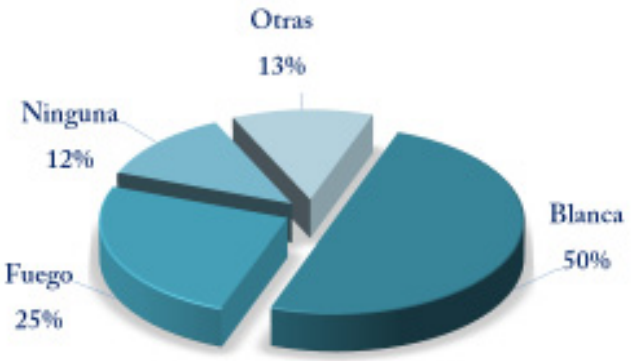

Blanca	4
Fuego	2
Otras	1
Ninguna	1

M – Lugar del homicidio

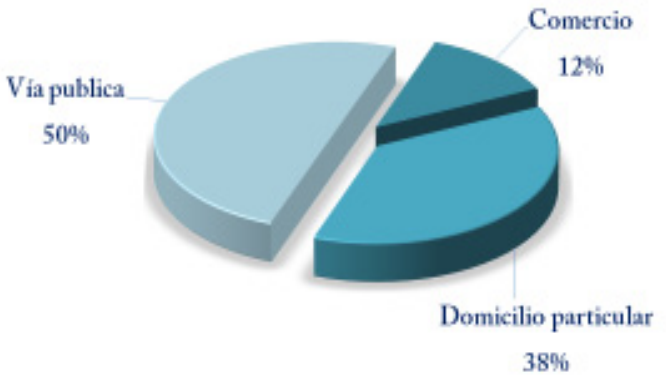

Comercio	1
Domicilio particular	3
Vía pública	4

M - Móvil del Homicidio y Contexto

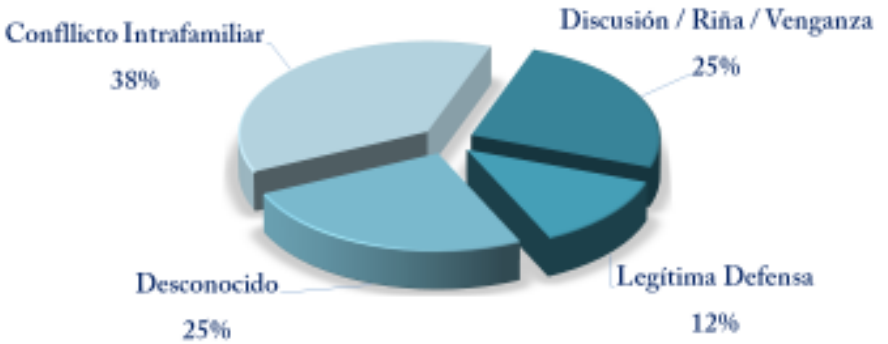

Discusión/Riña/Venganza	2
Intervención Policial	0
Legítima Defensa	1
Conflicto Intrafamiliar	3
Robo	0
Desconocido	2
Otros	0

Victimarios Menores

M – Victimarios según edad

8 años	1
14 años	2
15 años	4
17 años	4

M – Victimarios según sexo

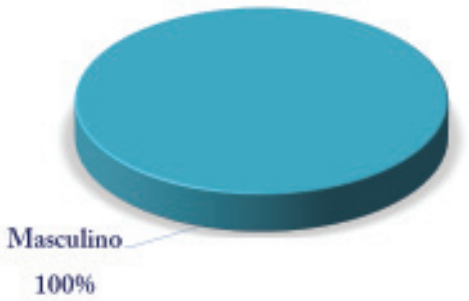

Masculino	12

M – Victimarios según zona de residencia

Barrio de Emergencia	8
Urbanizado	2
Sin Datos	2

M – Tipo de arma

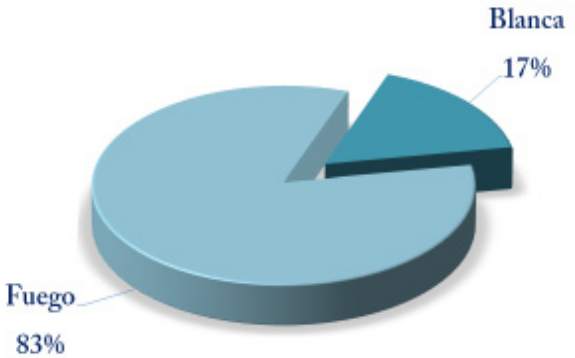

Fuego	10
Blanca	2

M – Lugar del homicidio

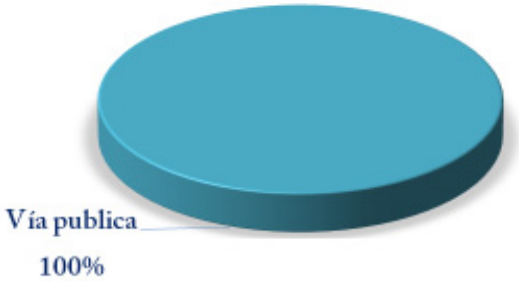

Vía pública	12

M - Móvil del Homicidio y Contexto

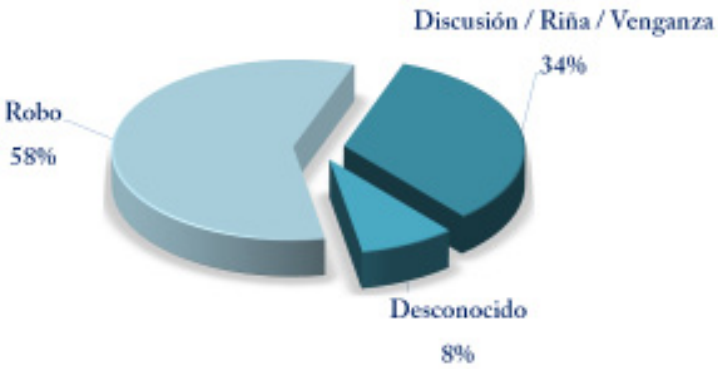

Discusión/Riña/Venganza	4
Intervención Policial	0
Legítima Defensa	0
Conflicto Intrafamiliar	0
Robo	7
Desconocido	1
Otros	0

VÍCTIMAS Y VICTIMARIOS SEGÚN PAÍS DE ORIGEN

Víctimas extranjeras

V – Víctimas según país de origen

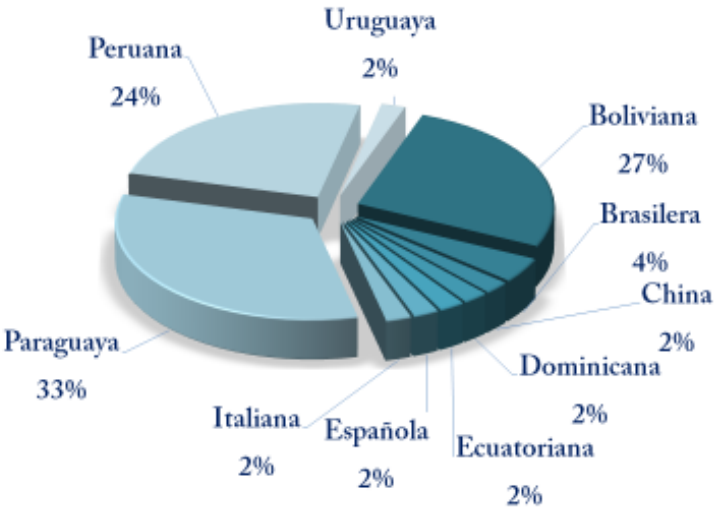

Boliviana	13
Brasilera	2
China	1
Dominicana	1
Ecuatoriana	1
Española	1
Italiana	1
Paraguaya	16
Peruana	12
Uruguaya	1

V – Víctimas según franja etaria

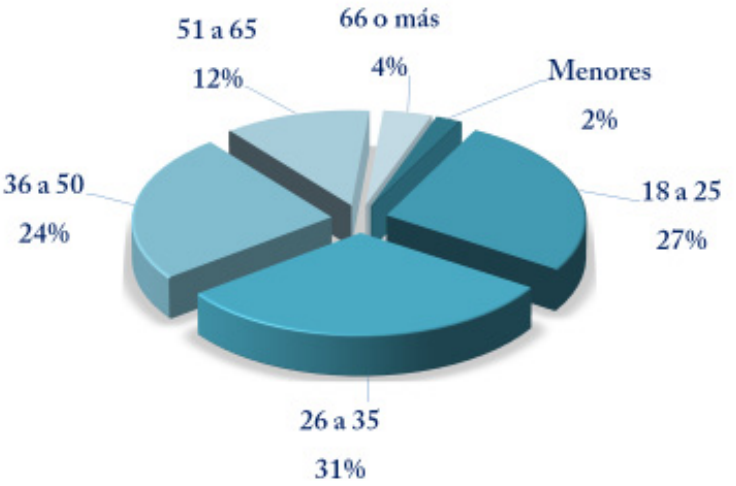

Menores	1
18 a 25	13
26 a 35	15
36 a 50	12
51 a 65	6
66 o más	2

V – Víctimas según zona de residencia

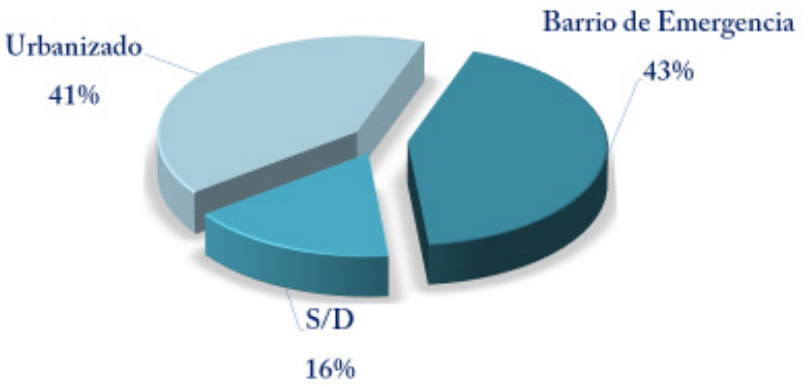

Barrio de Emergencia	21
Urbanizado	20
Sin Datos	8

V – Móvil del homicidio y contexto

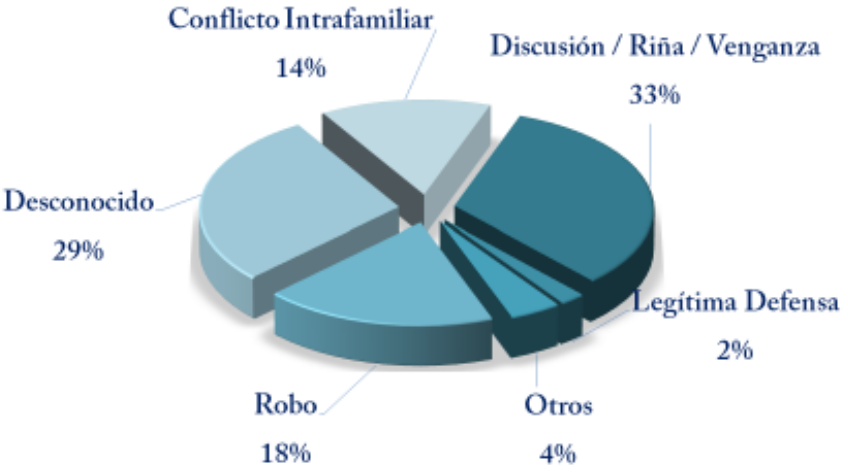

Discusión/Riña/Venganza	16
Intervención Policial	0
Legítima Defensa	1
Conflicto Intrafamiliar	7
Robo	9
Desconocido	14
Otros	2

V – Tipo de arma

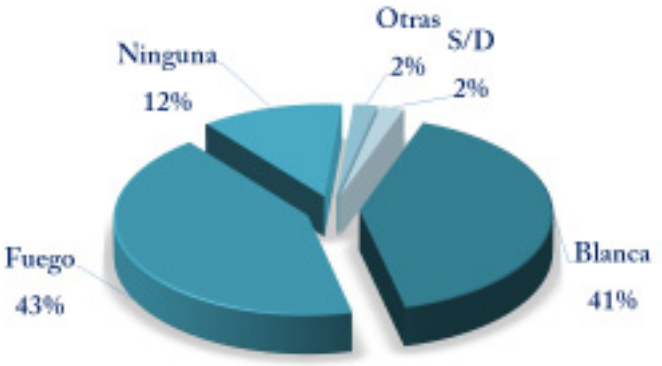

Blanca	20
Fuego	21
Ninguna	6
Otras	1
Sin Datos	1

V – Lugar del homicidio

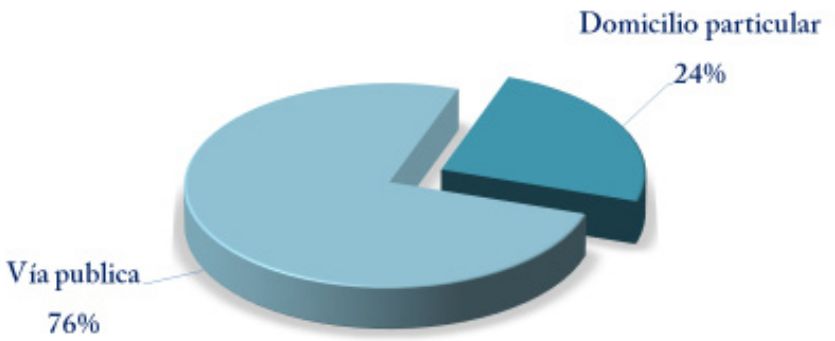

Domicilio particular	12
Vía pública	37

V – Zona del homicidio

Barrio de Emergencia	23
Urbanizado	26

Víctimas argentinas

V – Víctimas según franja etaria

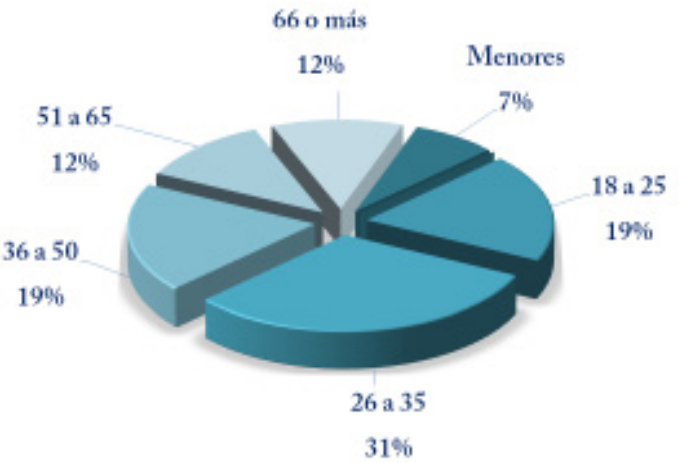

Menores	7
18 a 25	18
26 a 35	29
36 a 50	18
51 a 65	11
66 o más	11

V – Víctimas según zona de residencia

Barrio de Emergencia	20
Urbanizado	46
Sin Datos	28

V – Móvil del homicidio y contexto

Discusión/Riña/Venganza	30
Intervención Policial	1
Legítima Defensa	6
Conflicto Intrafamiliar	16
Robo	16
Desconocido	18
Otros	7

V – Tipo de arma

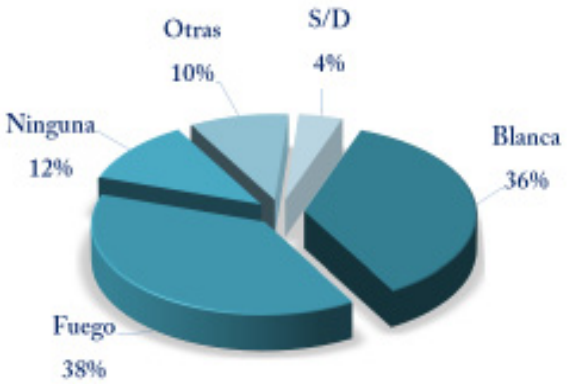

Blanca	34
Fuego	36
Ninguna	11
Otras	9
Sin Datos	4

V – Lugar del homicidio

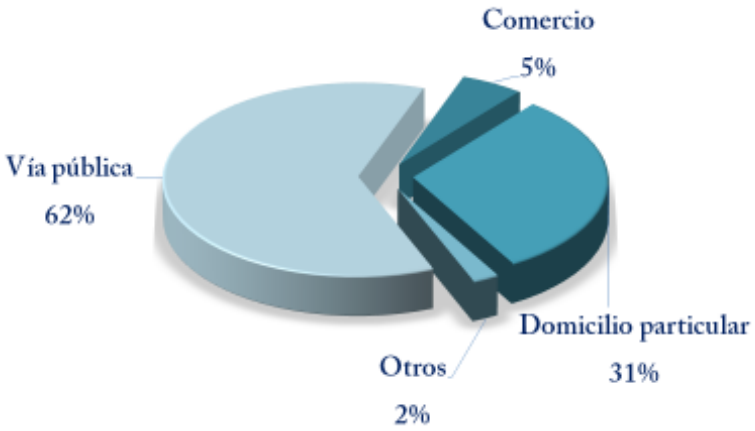

Domicilio particular	29
Comercio	5
Vía Pública	58
Otros	2

V – Zona del homicidio

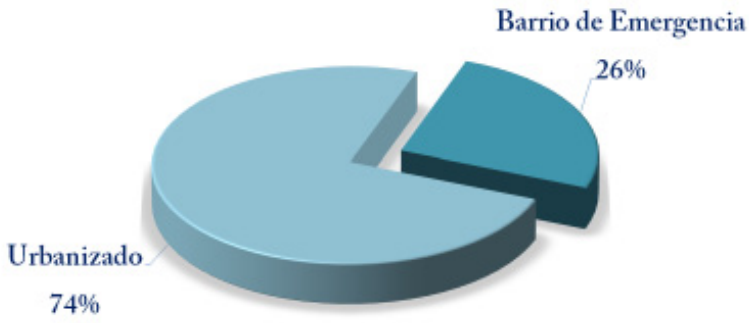

Barrio de Emergencia	24
Urbanizado	70

Victimarios extranjeros identificados

V – Victimarios según país de origen

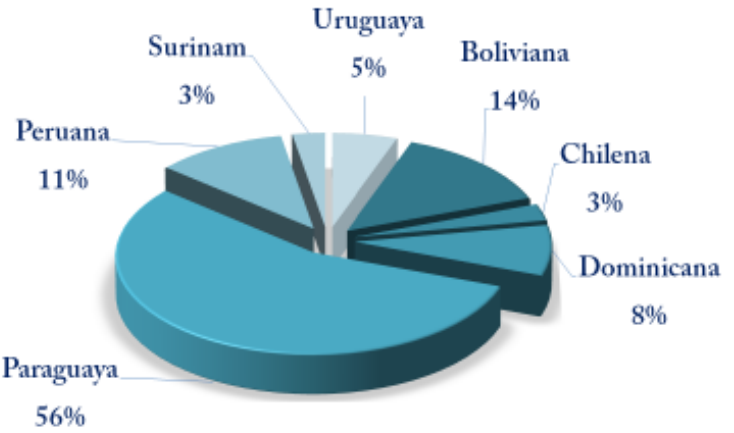

Boliviana	5
Chilena	1
Dominicana	3
Paraguaya	20
Peruana	4
Surinam	1
Uruguaya	2

V – Victimarios según franja etaria

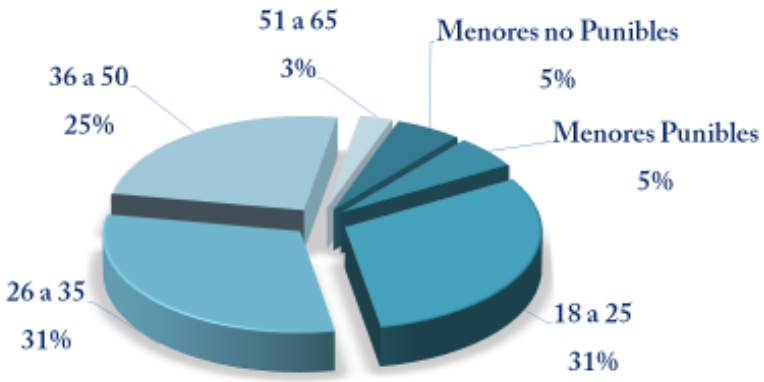

Menores no punibles	2
Menores punibles	2
18 a 25	11
26 a 35	11
36 a 50	9
51 a 65	1
Sin Datos	0

V – Victimarios según zona de residencia

Barrio de Emergencia	17
Urbanizado	9
Sin Datos	10

V – Móvil del homicidio y contexto

Discusión/Riña/Venganza	22
Intervención Policial	0
Legítima Defensa	0
Conflicto Intrafamiliar	6
Robo	4
Desconocido	2
Otros	2

V – Tipo de arma

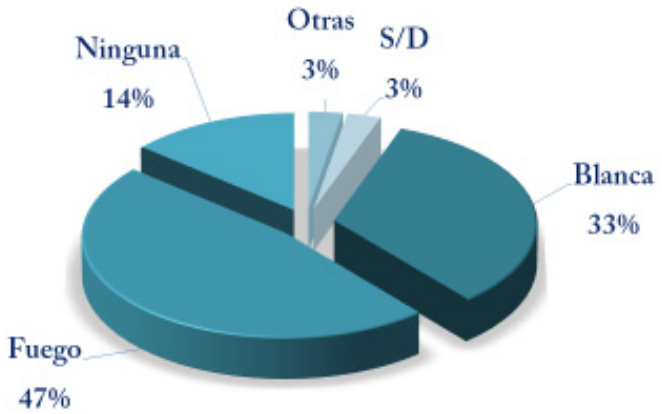

Blanca	12
Fuego	17
Ninguna	5
Otras	1
Sin Datos	1

V – Lugar del homicidio

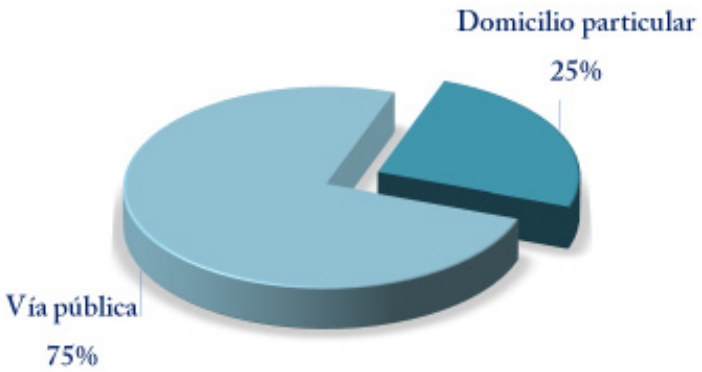

Domicilio particular	9
Vía pública	27

V – Zona del homicidio

Barrio de Emergencia	20
Urbanizado	16

Victimarios argentinos identificados

V – Victimarios según franja etaria

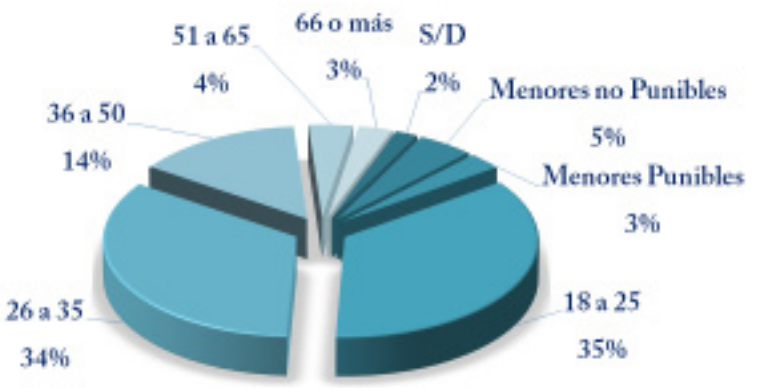

Menores no punibles	5
Menores punibles	3
18 a 25	37
26 a 35	35
36 a 50	15
51 a 65	4
66 o más	3
Sin Datos	2

V – Victimarios según zona de residencia

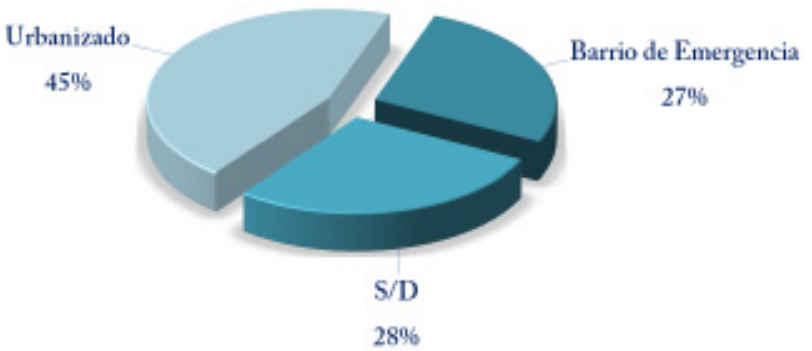

Barrio de Emergencia	28
Urbanizado	47
Sin Datos	29

V – Móvil del homicidio y contexto

Discusión/Riña/Venganza	36
Intervención Policial	1
Legítima Defensa	8
Conflicto Intrafamiliar	14
Robo	34
Desconocido	5
Otros	6

V – Tipo de arma

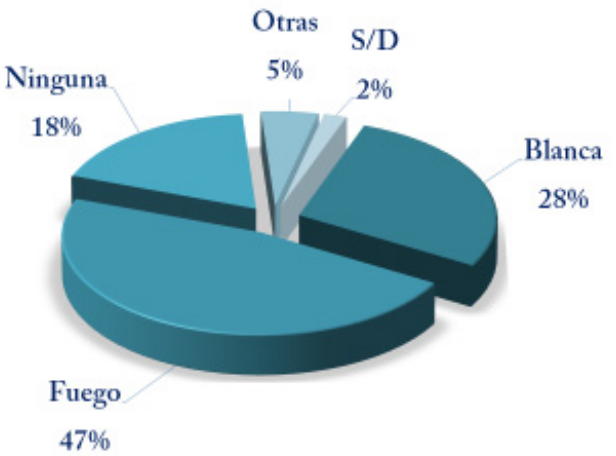

Blanca	29
Fuego	49
Ninguna	19
Otras	5
Sin Datos	2

V – Lugar del homicidio

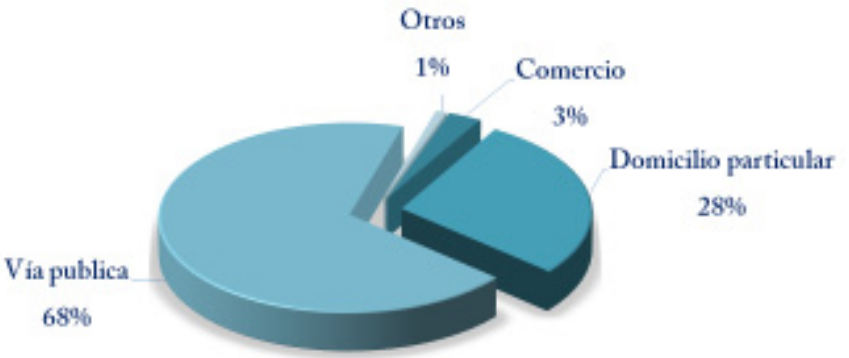

Domicilio particular	29
Comercio	3
Vía pública	71
Otros	1

V – Zona del homicidio

Barrio de Emergencia	34
Urbanizado	70

FEMICIDIO

Femicidio y homicidio vinculado

A los fines de esta investigación será entendido:

I.- Femicidios:

I.1 Femicidio en contexto familiar:

a) Homicidio cometido por un hombre con quien la víctima tenía una relación íntima de pareja, cónyuge o no, de convivencia o afines a éstas.

b) Homicidio cometido por un hombre con quien la víctima tenía una relación familiar, fuera de la hipótesis anterior, que comprende a los descendientes o ascendientes en línea recta y a los parientes colaterales.

I.2.- Femicidio fuera de contexto familiar: Homicidio cometidos por un hombre con quien la víctima no tenía ninguna de aquellas relaciones y se produce como consecuencia de violencia contra la mujer por su condición de tal.

I.3.- Femicidio por conexión: Homicidio cometido por un hombre contra una mujer que trata de intervenir o que fue atrapada en la acción femicida.

II.- Homicidio vinculado: Homicidio cometido con el objeto de causar daño o dolor a una mujer con la que se tiene o se tuvo un vínculo familiar o afectivo.

------- 2017 ------

Víctimas mujeres

De la totalidad de homicidios (144) resultaron víctimas 29 mujeres. El móvil del homicidio responde en un 48% de los hechos a conflictos intrafamiliares, el 17% a móvil de robo o desconocido, el 11% a discusiones o venganzas y un 7% a otros móviles o contextos.

Móvil del homicidio

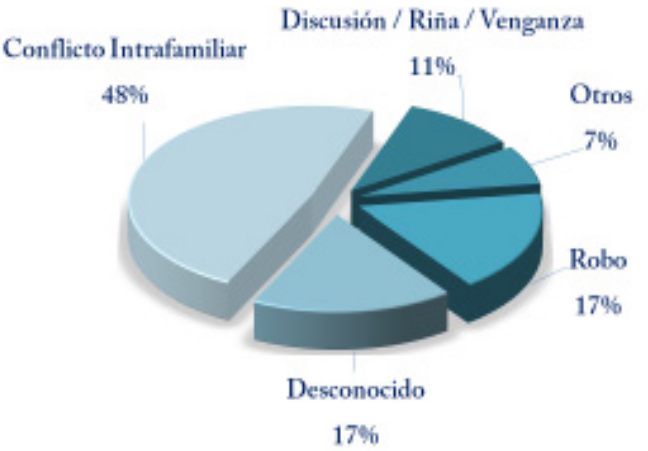

Discusión/Riña/Venganza	3
Intervención Policial	0
Legítima Defensa	0
Conflicto Intrafamiliar	14
Robo	5
Desconocido	5
Otros	2

Relación Víctima - Victimario

Las víctimas mujeres tenían una relación con su victimario en el 65% de los casos, se desconoce si la tenían en un 21% y no la tuvieron en un 14%.

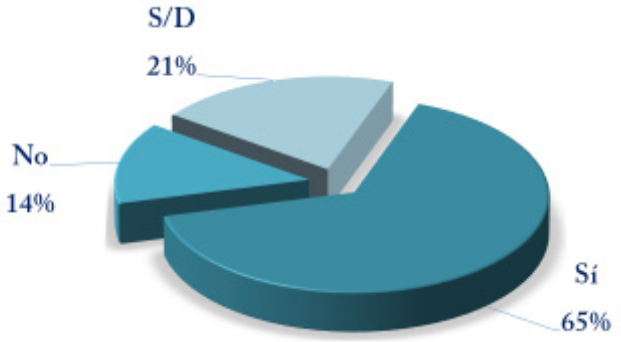

Conocidos	2
Familiar	3
Pareja	8
Relacion laboral/comercial	1
Vecinos	5
Ninguna	4
Sin Datos	6

Tipo de Zona

En zonas urbanizadas fueron víctimas el 86% de las mujeres mientras que en barrio de emergencia lo fueron en un 14%.

Barrio de Emergencia	4
Urbanizado	25

Femicidios

Sobre las 29 víctimas mujeres, 15 resultaron víctimas de femicidio (con 12 autores), lo que representa un 51,72% de los casos. Se observa que en el año 2016 el porcentaje fue mayor alcanzando el 72,22% pues de 18 víctimas mujeres 13 fueron víctimas de femicidio. En el 2017, el número de femicidios supera al del año 2016, pero el porcentaje respecto a las víctimas mujeres con otros móviles o contextos resulta menor.

Femicidio	15
Otros	14

El 73% de los femicidios fueron cometidos en contexto familiar mientras que un 7% lo fueron fuera de ese contexto. El 20% restante responde a femicidios por conexión.

En contexto familiar	11
Fuera de contexto familiar	1
Femicidio por conexión	3

Los femicidios fueron cometidos con arma blanca (4 hechos), con otro tipo de armas (4 hechos) y sin arma (4 hechos), lo que representa el mismo porcentaje en los tres supuestos 26,67%. Los femicidios cometidos por arma de fuego (3 hechos) representan un 20%.

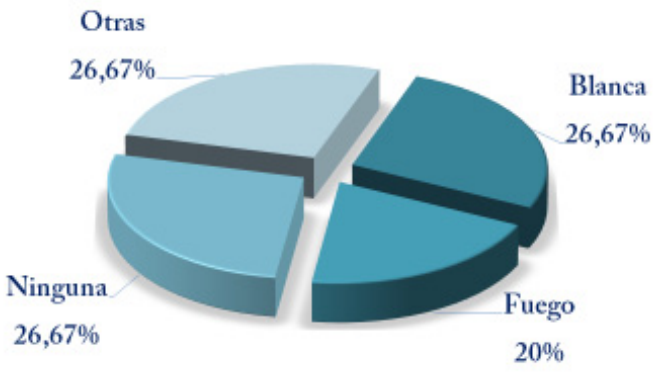

Blanca	4
Fuego	3
Otras	4
Ninguna	4

El 80% de los femicidios fueron cometidos en zona urbanizada mientras que un 20% en barrio de emergencia.

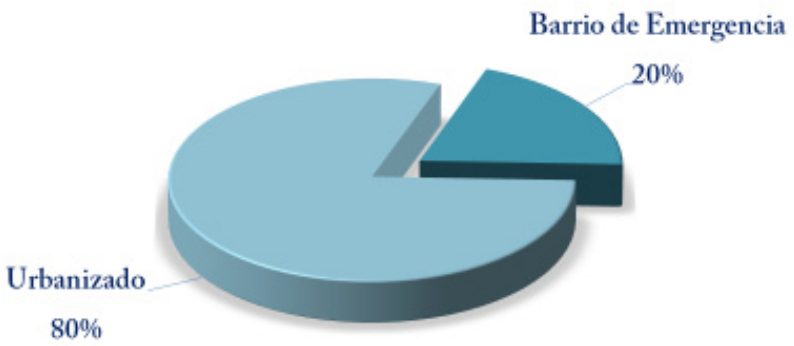

Barrio de Emergencia	3
Urbanizado	12

Femicidios según barrios

Agronomía	0
Almagro	0
Balvanera	1
Barracas	1
Belgrano	0
Boedo	0
Caballito	1
Chacarita	0
Coghlan	0
Colegiales	0
Constitución	1
Flores	1
Floresta	0
La Boca	3
Liniers	0
Mataderos	0
Monserrat	0
Monte Castro	0
Nueva Pompeya	0
Núñez	0
Palermo	1
Parque Avellaneda	0
Parque Chacabuco	0
Parque Chas	0
Parque Patricios	0
Paternal	0
Puerto Madero	0
Recoleta	1
Retiro	1
Saavedra	0
San Cristóbal	0
San Nicolás	0

San Telmo	0
Vélez Sársfield	0
Versalles	0
Villa Crespo	0
Villa del Parque	1
Villa Devoto	0
Villa General Mitre	0
Villa Lugano	3
Villa Luro	0
Villa Ortúzar	0
Villa Pueyrredón	0
Villa Real	0
Villa Riachuelo	0
Villa Santa Rita	0
Villa Soldati	0
Villa Urquiza	0

Franja etaria en víctimas de femicidio

El 27% de los femicidios se cometió contra víctimas de entre 36 a 50 años, en igual porcentaje contra víctimas de 66 o más años. El 13% de las víctimas tenía entre 18 a 25 años y entre 51 a 65 años. Del mismo modo, resultaron víctimas menores un 13%. El 7% representa el único caso de femicidio cometido contra una víctima de entre 26 a 35 años.

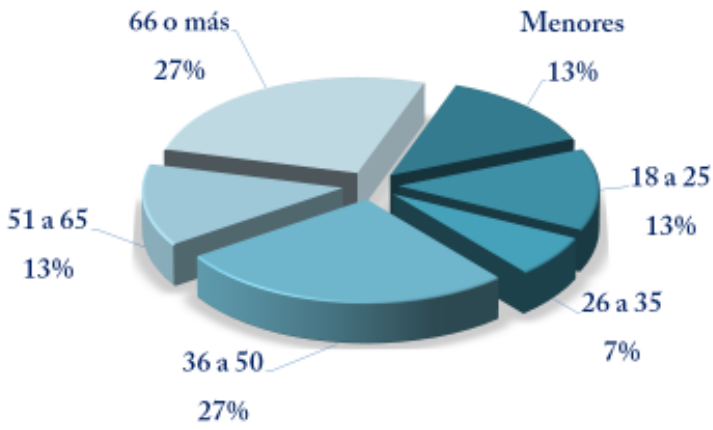

Menores	2
18 a 25	2
26 a 35	1
36 a 50	4
51 a 65	2
66 o más	4

Víctimas de femicidio según nacionalidad

De las víctimas de femicidios, el 60% eran argentinas (9) mientras que el 40% eran extranjeras (6).

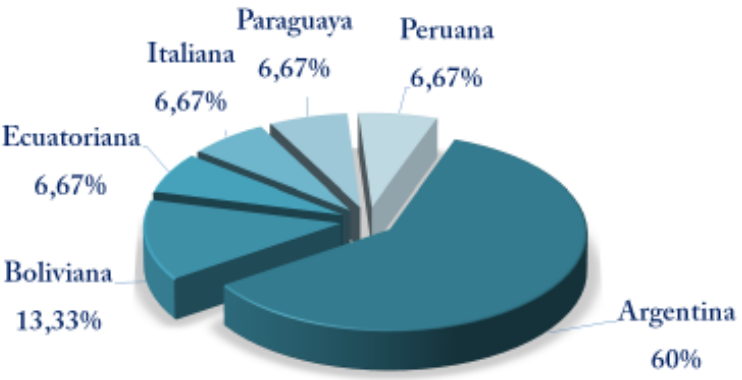

Argentina	9
Boliviana	2
Ecuatoriana	1
Italiana	1
Paraguaya	1
Peruana	1

Femicidios en contexto familiar

De los 11 femicidios cometidos en contexto familiar, el 64% tenían una relación de pareja o expareja con los victimarios (7), y el 36% tenía otro tipo de relación familiar (4).

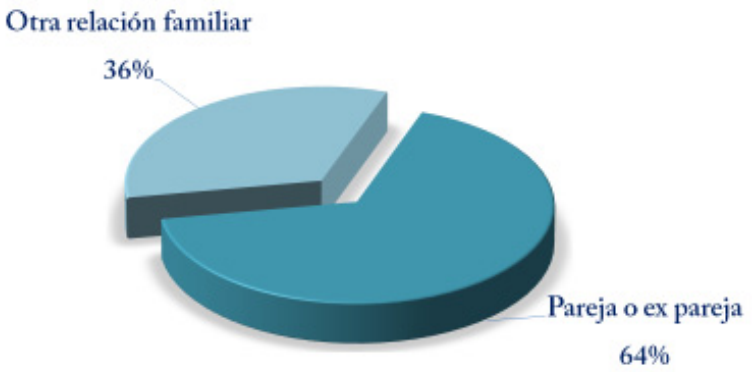

Pareja o ex-pareja	7
Otra relación familiar	4

Femicidios fuera de contexto familiar

Se registró una (1) víctima.

Femicidios por conexión

Quedaron atrapadas en una acción femicida tres víctimas (3), quienes eran ajenas al contexto de violencia familiar en la que quedaron inmersas.

Femicidios con denuncia previa por violencia

De las 15 víctimas de femicidio, en 10 casos no hubo denuncia previa, en 1 caso se desconoce y en los demás la denuncia no pudo tener lugar por tratarse de 3 víctimas de femicidio por conexión. En el femicidio fuera de contexto familiar no se realiza ninguna denuncia.

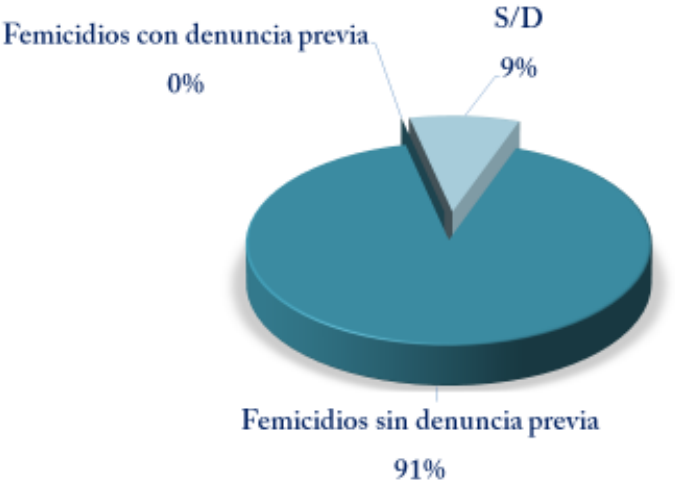

Con denuncia previa	0
Sin denuncia previa	10
Sin Datos	1

Homicidio vinculado

Se registró 1 caso en el que el victimario tuvo la intención de causarle dolor a una mujer matando a su actual pareja.

------- 2016 ------

Víctimas según sexo

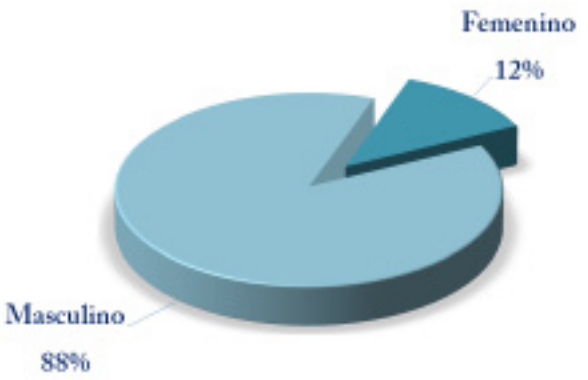

Femenino	18
Masculino	129

Víctimas mujeres y Femicidio

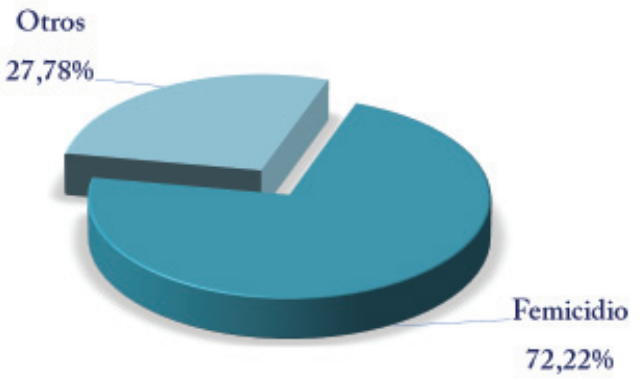

Femicidio	13
Otros	5

------- 2015 ------

Víctimas según sexo

Femenino	31
Masculino	144

Víctimas mujeres y Femicidio

Femicidio	19
Otros	12

------- 2014 ------

Víctimas según sexo

Femenino	35
Masculino	163

Víctimas mujeres y Femicidio

Femicidio	16
Otros	19

------- 2013 ------

Víctimas según sexo

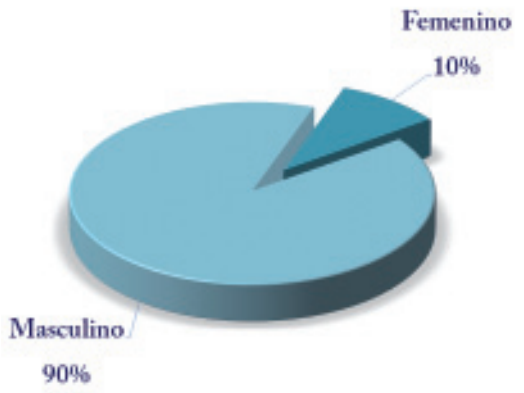

Femenino	17
Masculino	159

Víctimas mujeres y Femicidio

Femicidio	7
Otros	10

------- 2012 ------

Víctimas según sexo

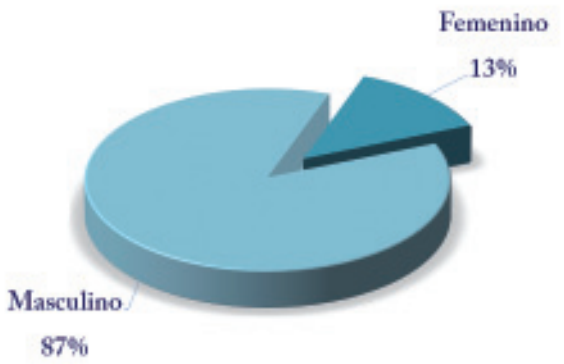

Femenino	21
Masculino	137

Víctimas mujeres y Femicidio

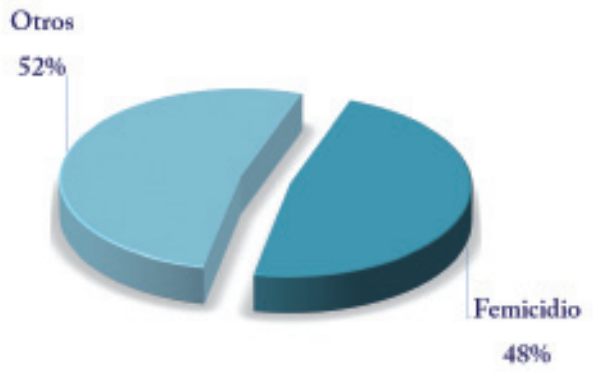

Femicidio	10
Otros	11

------- 2011 ------

Víctimas según sexo

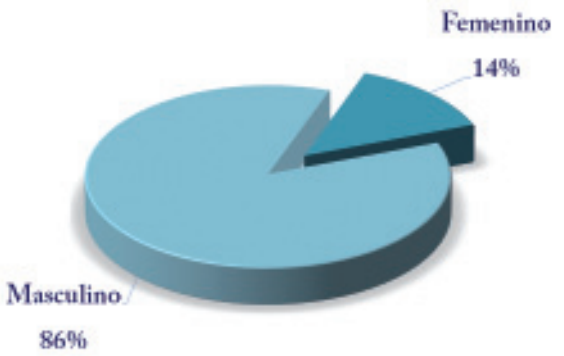

Femenino	27
Masculino	169

Víctimas mujeres y Femicidio

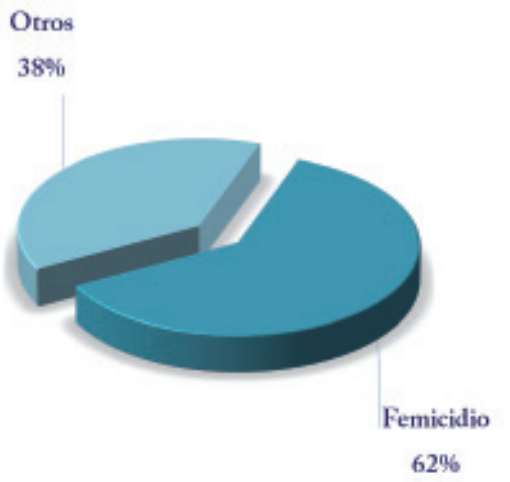

Femicidio	16
Otros	10

------- 2010 ------

Víctimas según sexo

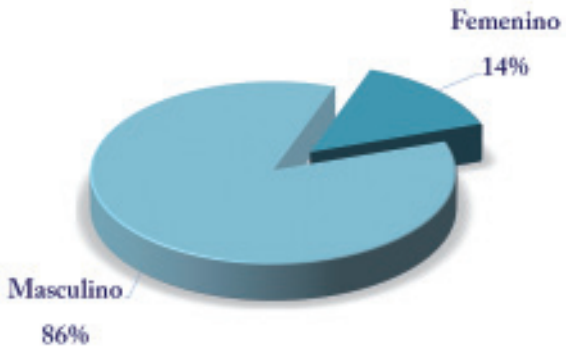

Femenino	24
Masculino	144

Víctimas mujeres y Femicidio

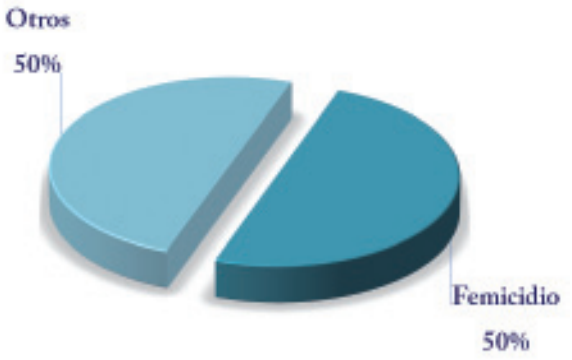

Femicidio	12
Otros	12

VARIACIÓN INTERANUAL

Variación interanual: 2010/11/12/13/14/15/16/17

Cantidad de Víctimas	
Año 2010	168
Año 2011	190
Año 2012	158
Año 2013	176
Año 2014	198
Año 2015	175
Año 2016	147
Año 2017	144
Cantidad de Victimarios	
Año 2010	179
Año 2011	252
Año 2012	275
Año 2013	269
Año 2014	286
Año 2015	264
Año 2016	246
Año 2017	221
Variación Tasa de Homicidios (por 100.000 habitantes)	
Año 2010	5.81
Año 2011	6.57
Año 2012	5.46
Año 2013	6.08
Año 2014	6.85
Año 2015	6.05
Año 2016	5.09
Año 2017	4.98

AI – Homicidios según móviles (porcentual)

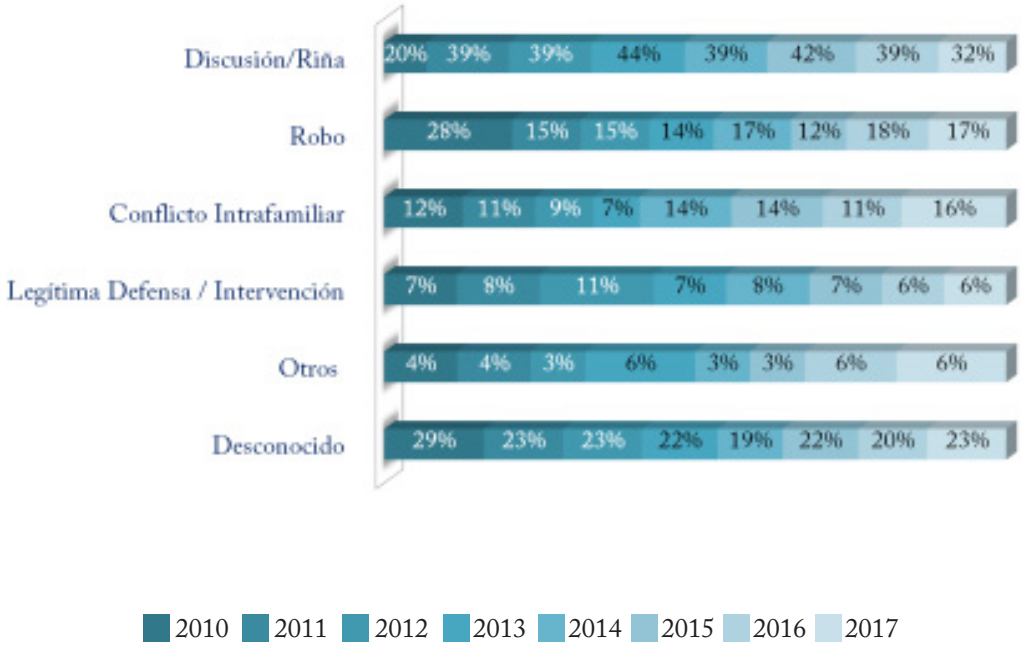

AI – Homicidios según lugar de comisión

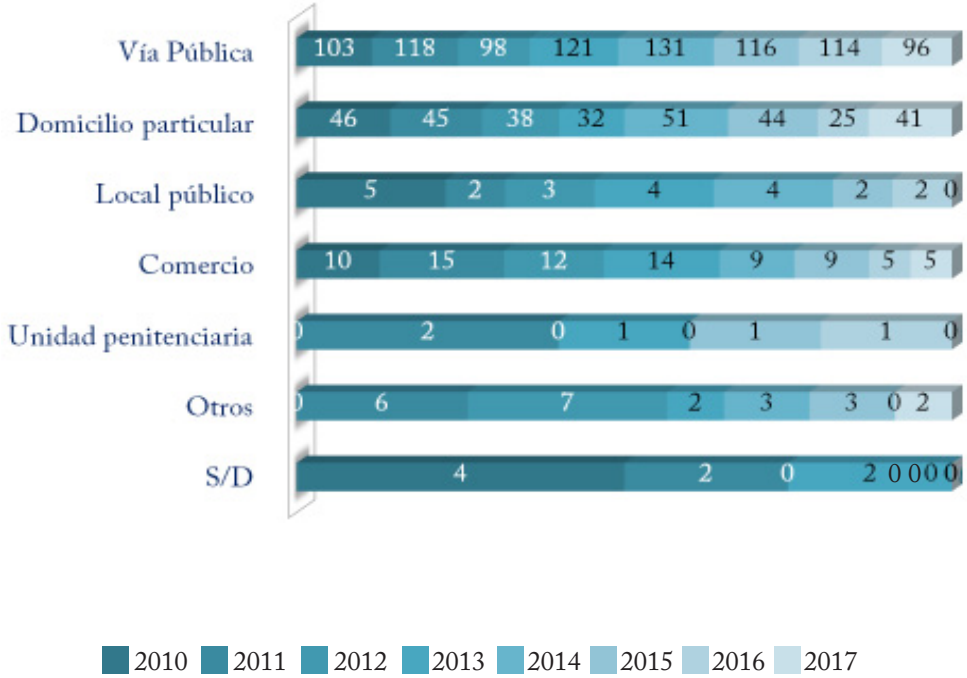

AI – Víctimas de homicidios

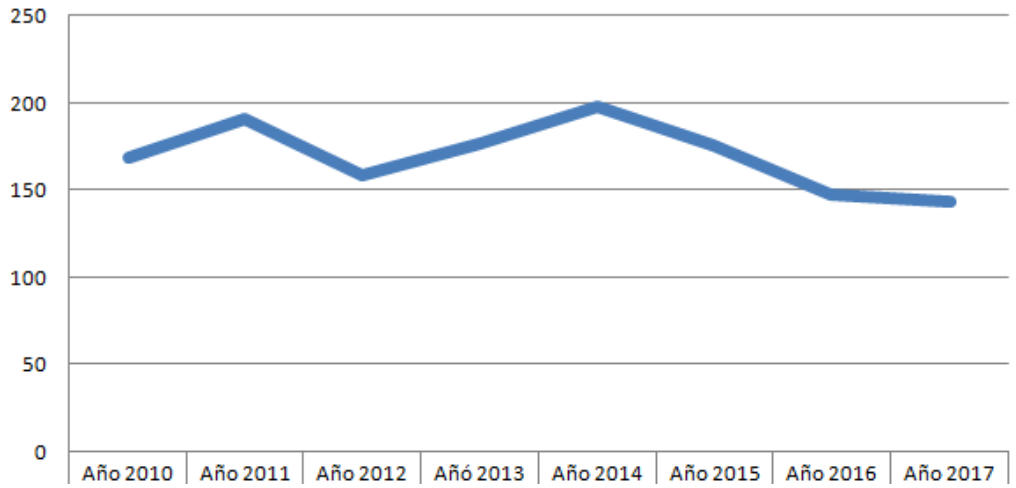

AI – Homicidios según móvil o contexto (valores absolutos)

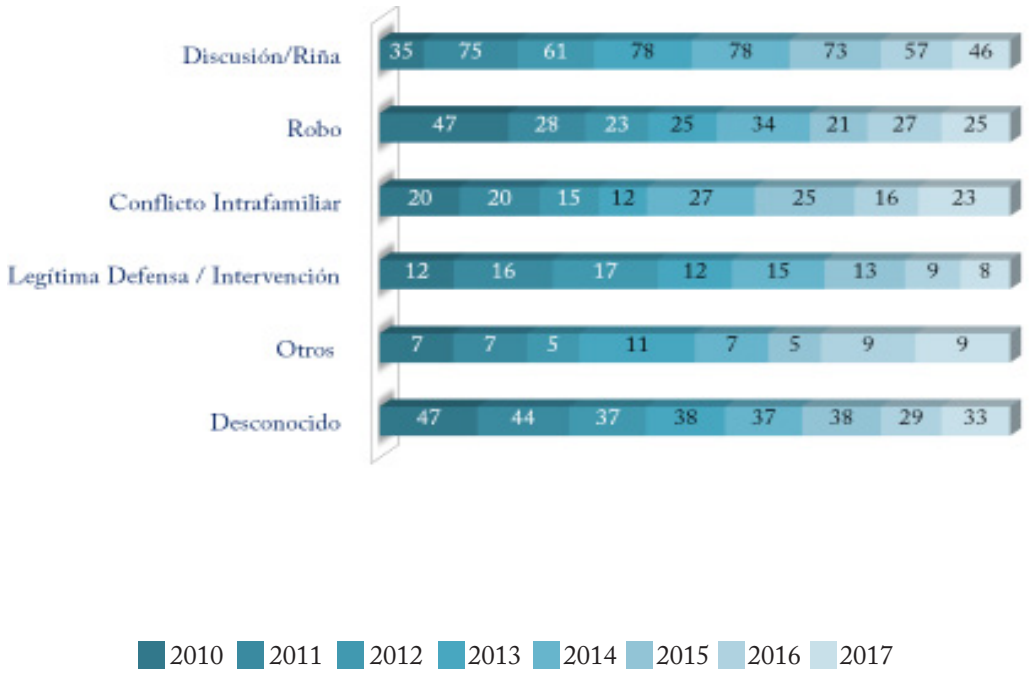

AI – Homicidios según comunas

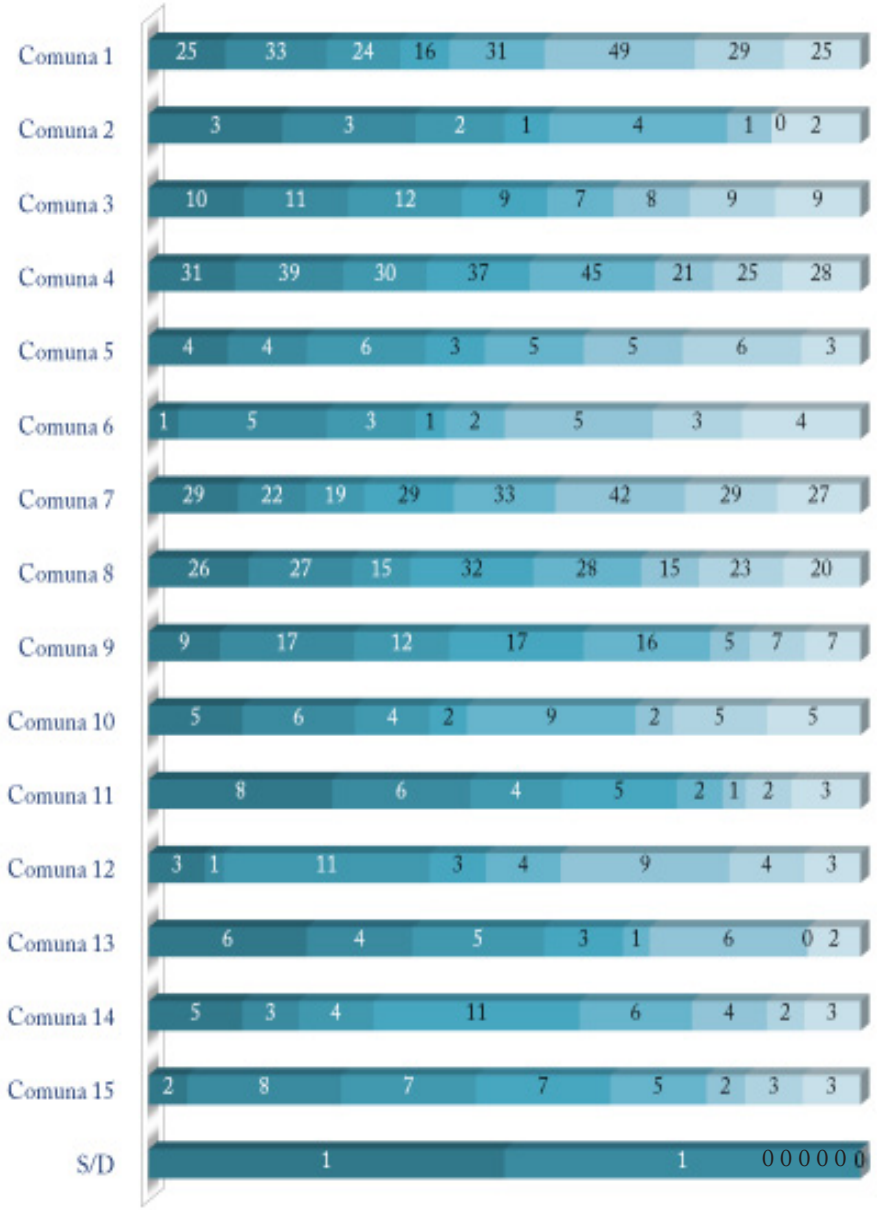

AI – Homicidios según franja horaria

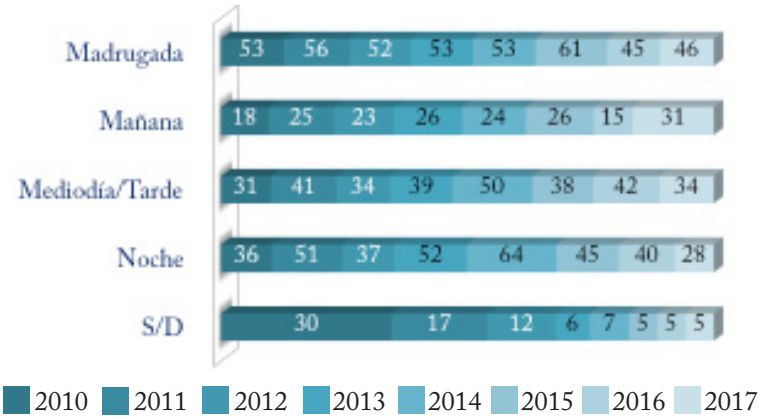

AI – Víctimas según nacionalidad

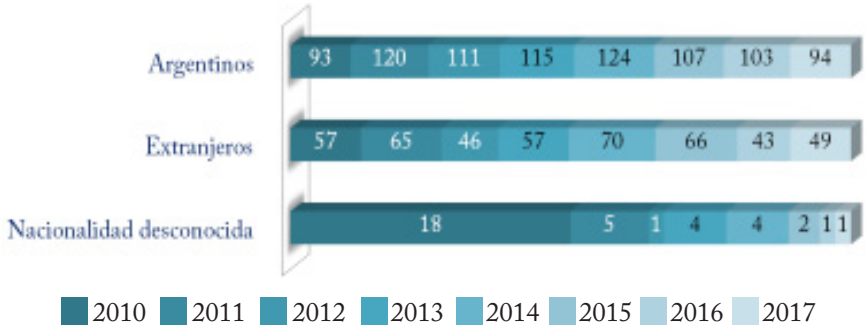

AI – Víctimas según edad

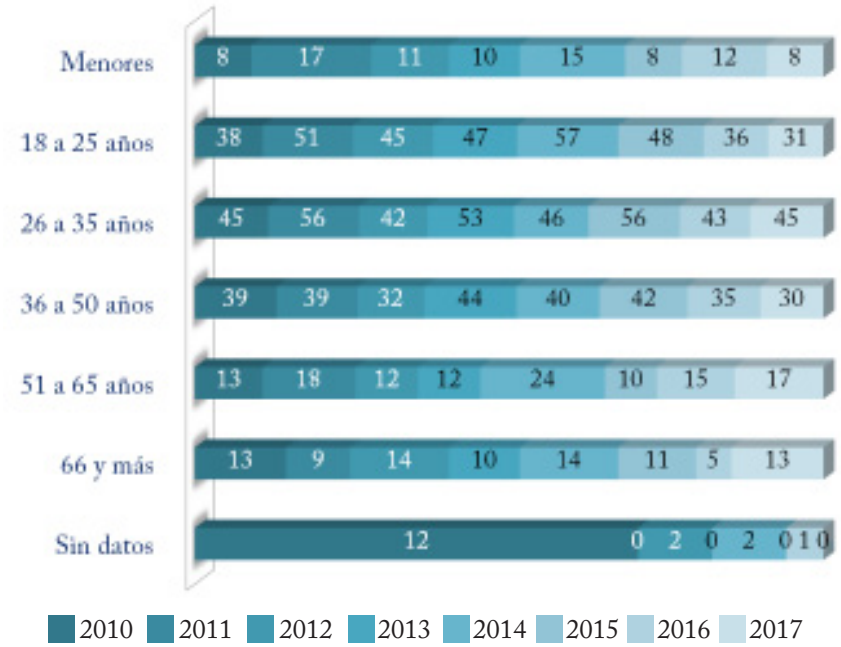

Distribución de frecuencias de los 8 años investigados

2010/2017 Homicidios según móvil

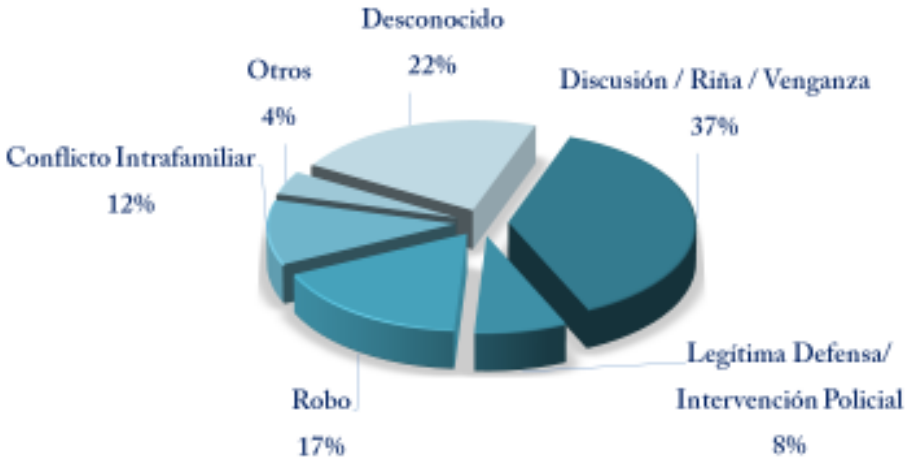

2010/2017 Homicidios según comunas

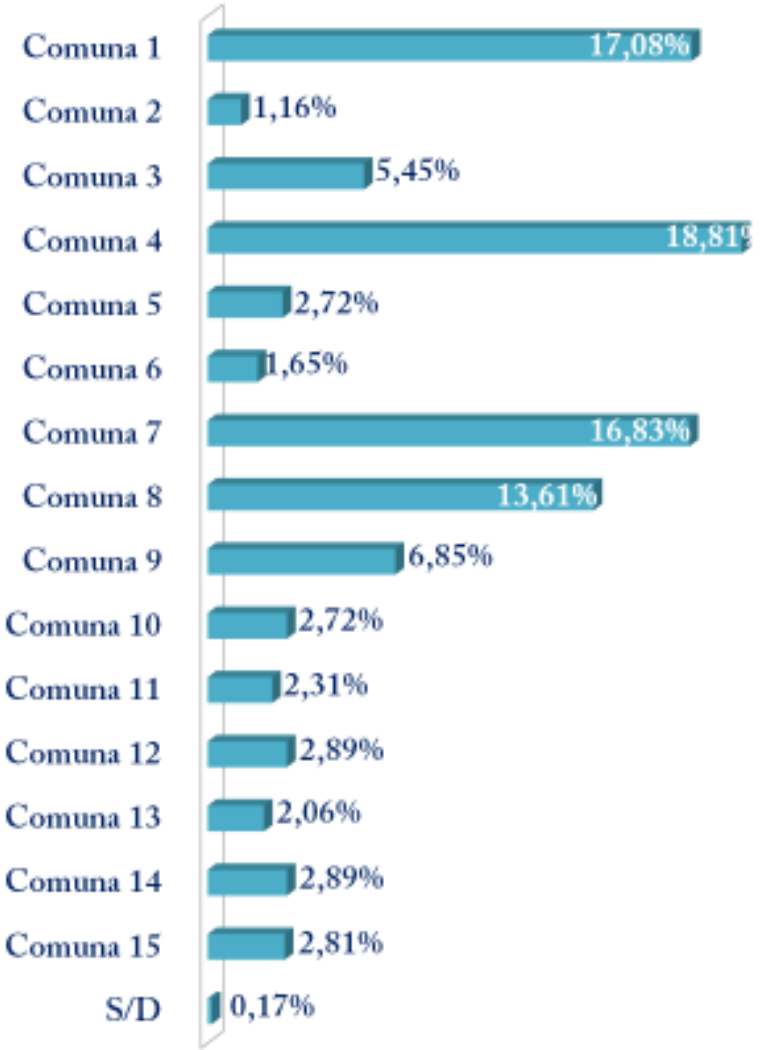

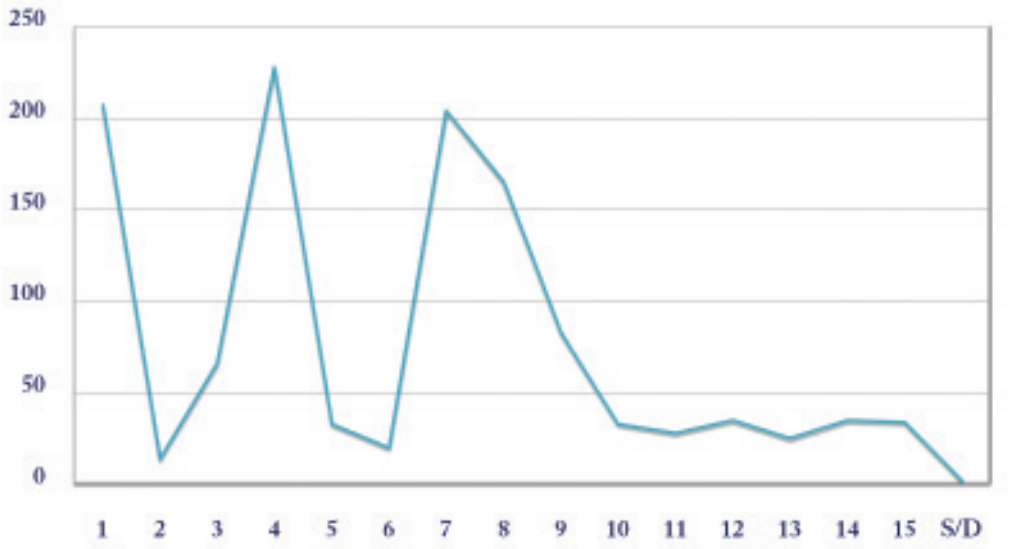

2010/2017 Homicidios según tipo de arma

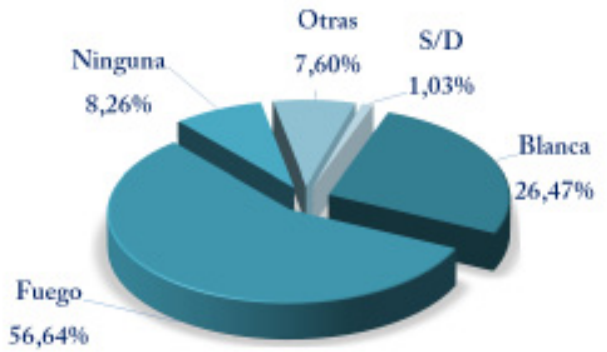

2010/2017 Homicidios según lugar de comisión

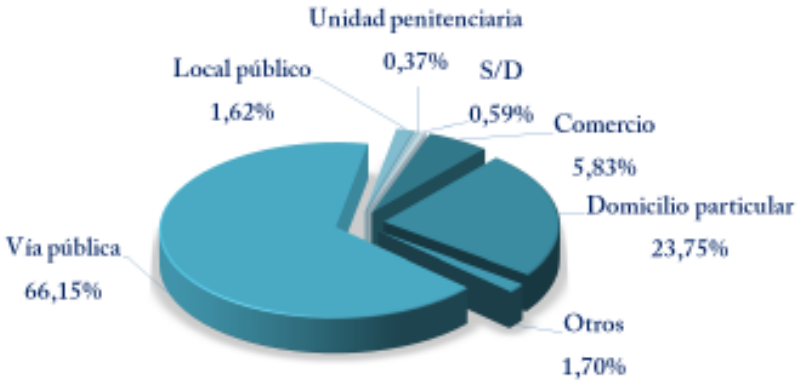

2010/2017 Homicidios según horario

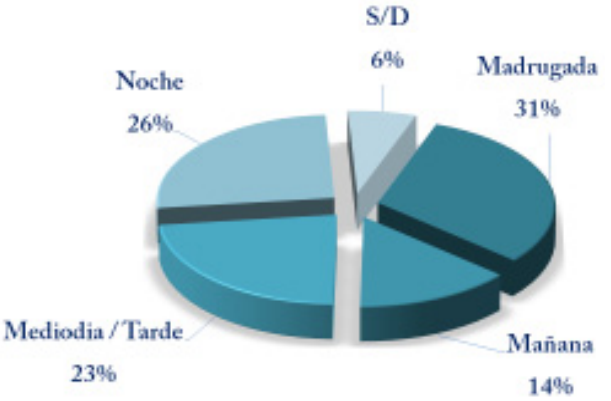

2010/2017 Víctimas según edad

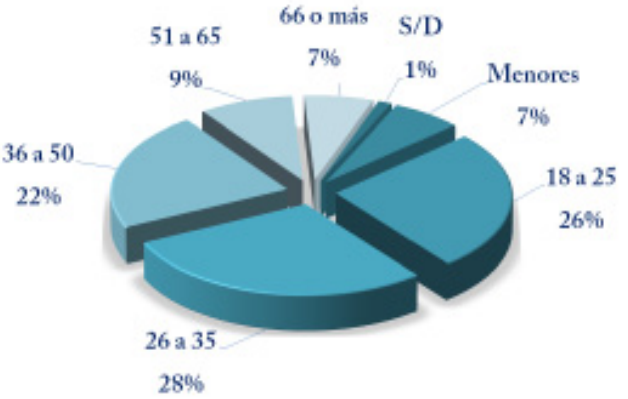

Homicidios dolosos consumados 2010

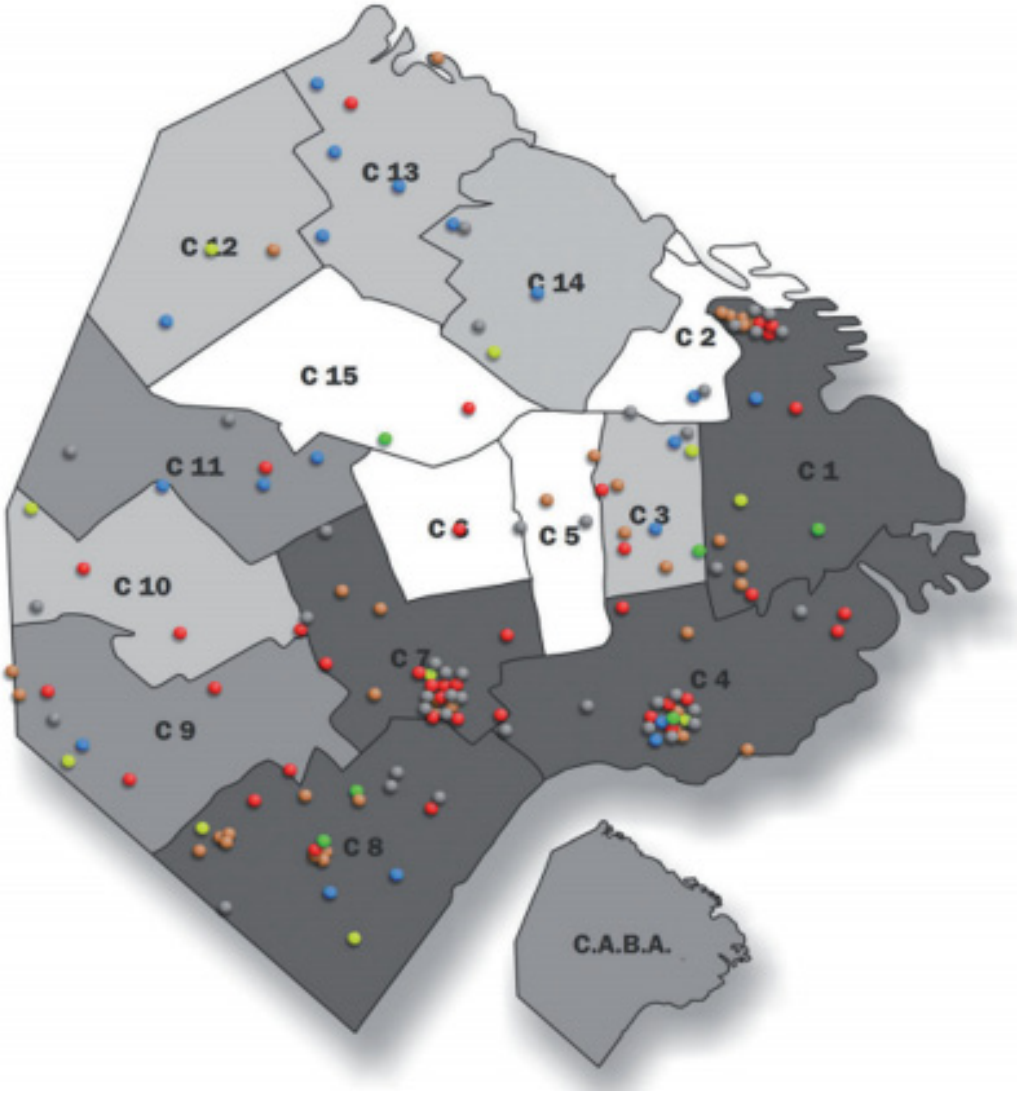

Homicidios dolosos consumados 2011

Homicidios dolosos consumados 2012

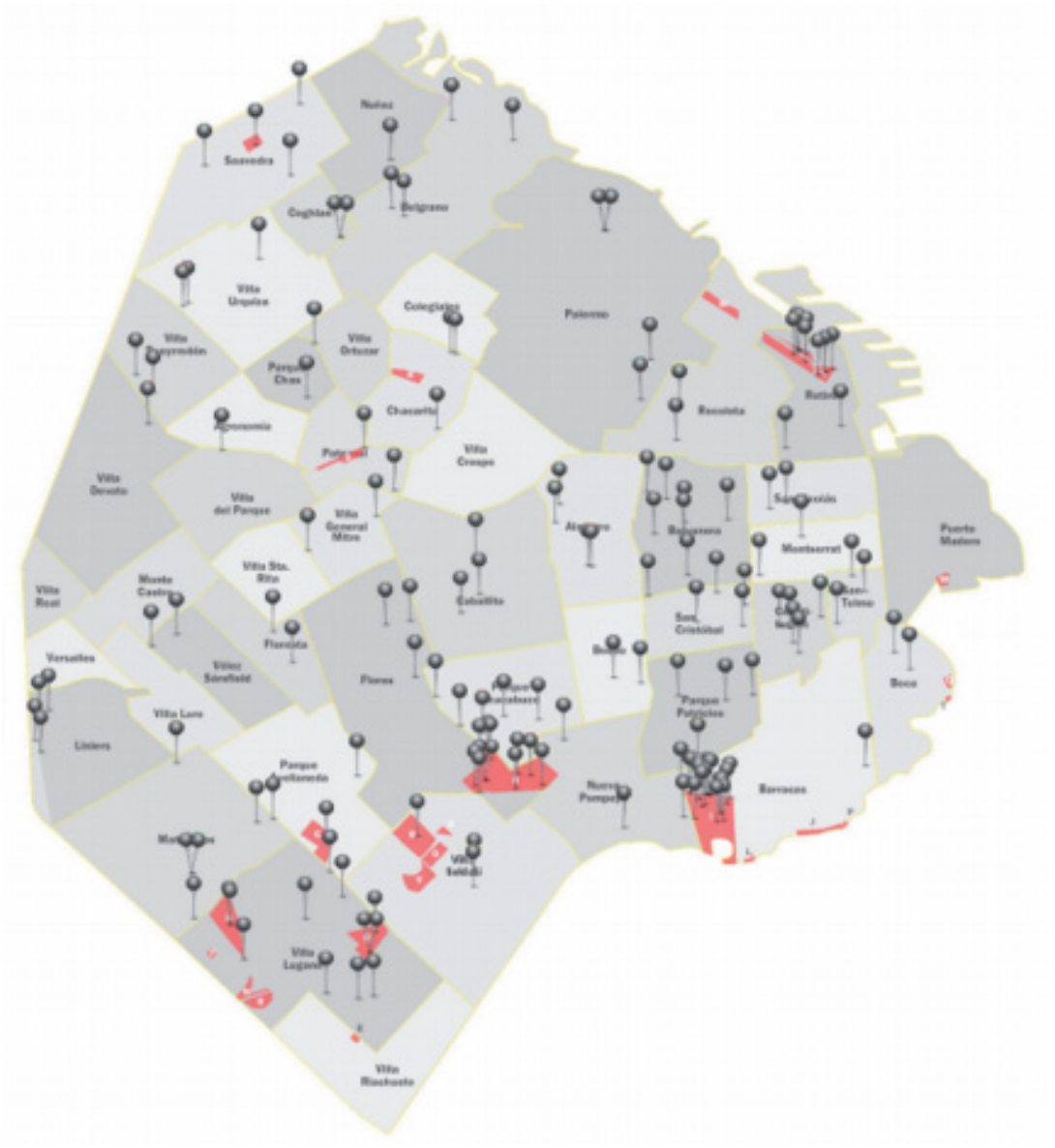

Homicidios dolosos consumados 2013

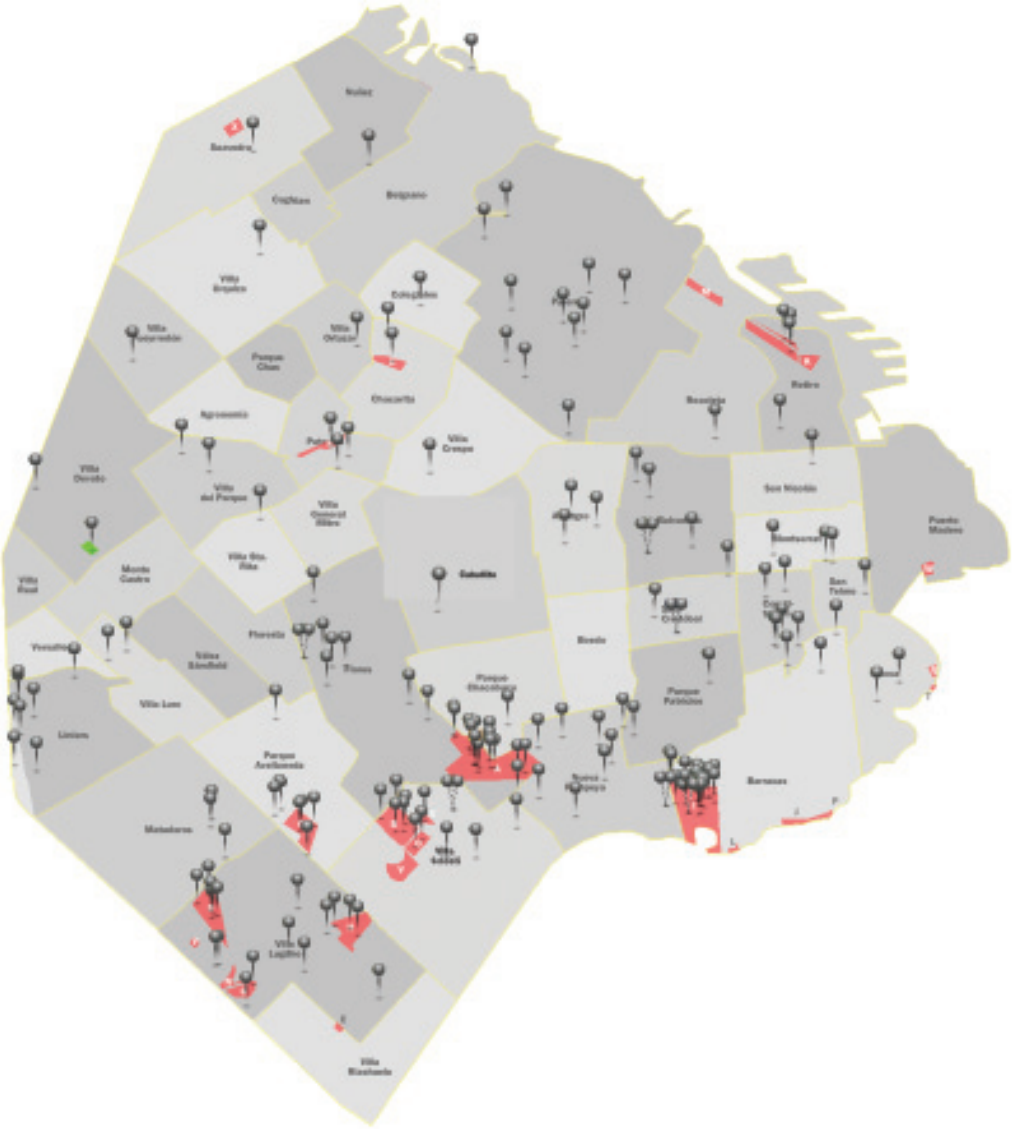

Homicidios dolosos consumados 2014

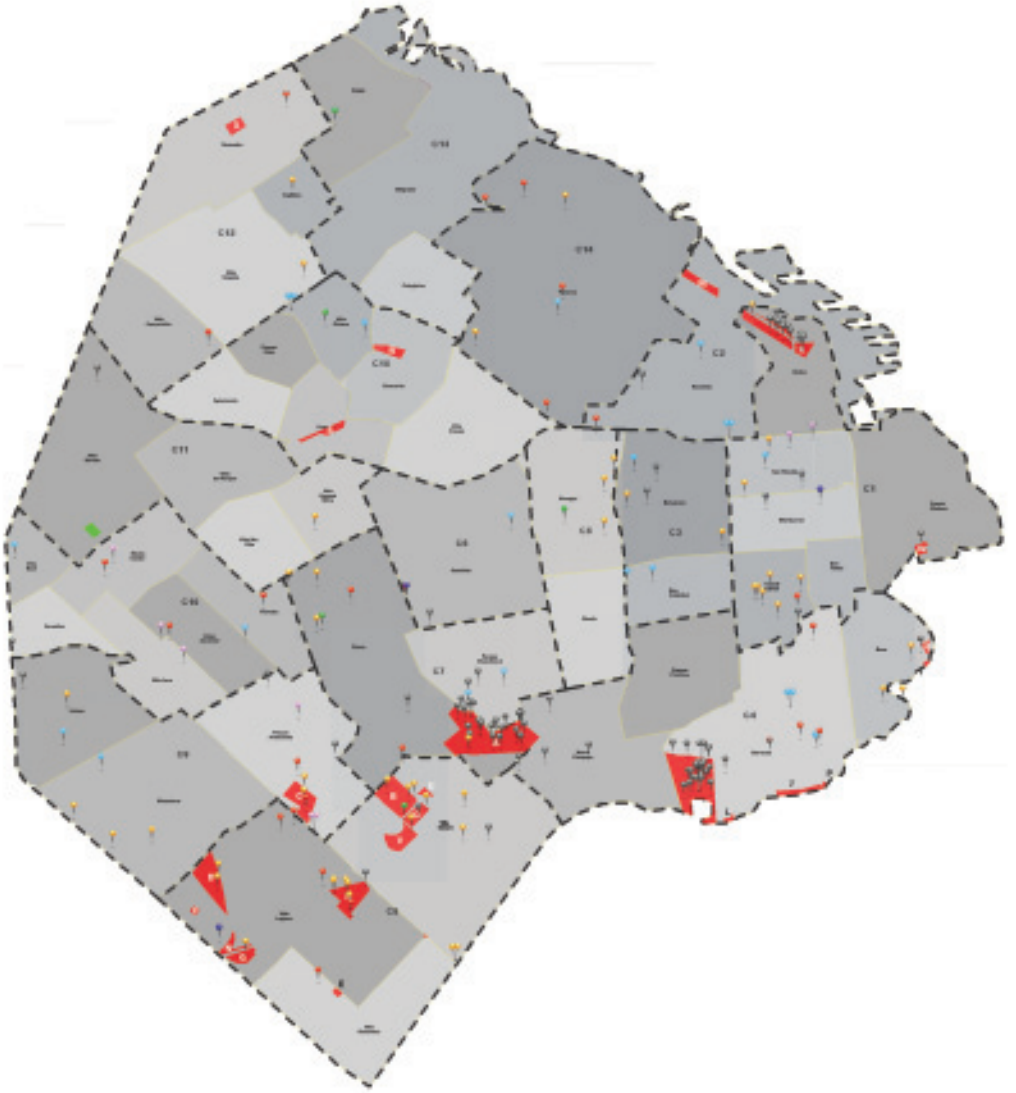

Homicidios dolosos consumados 2015

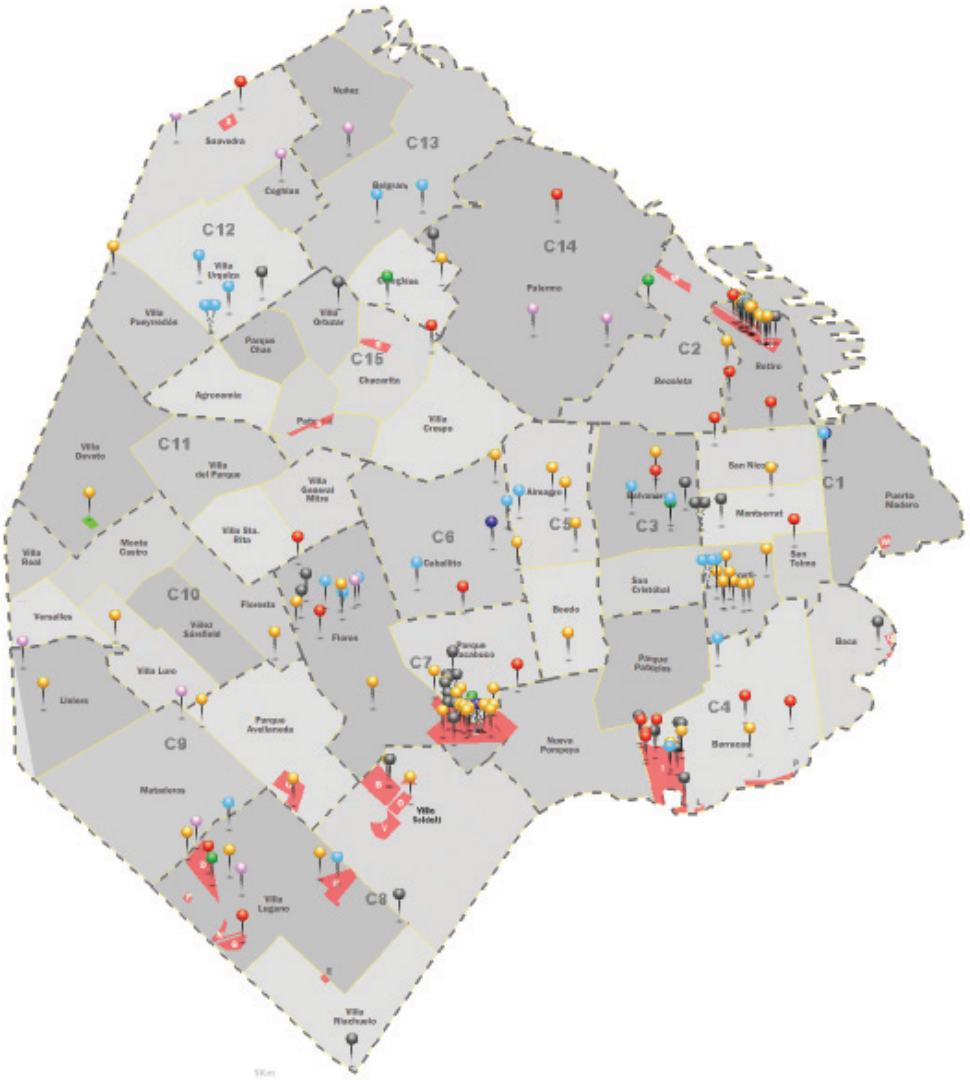

Homicidios dolosos consumados 2016

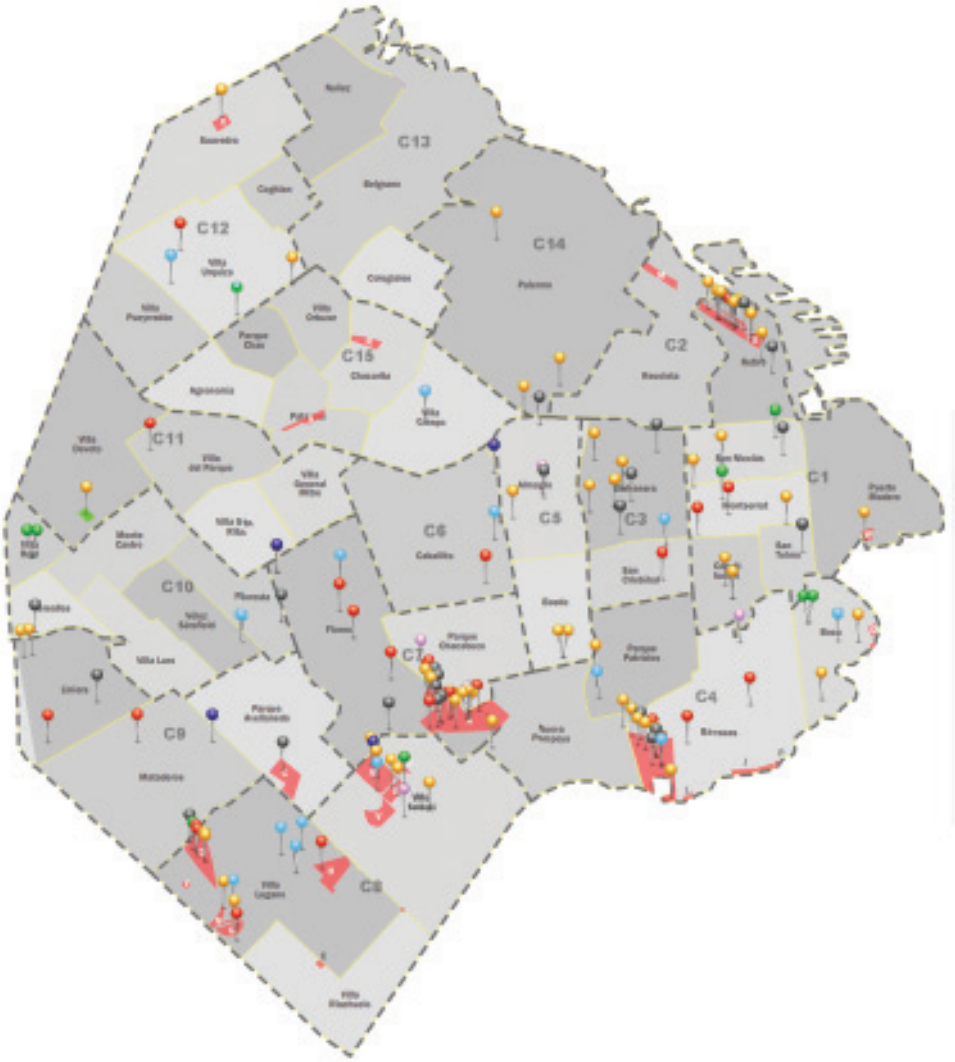

Homicidios dolosos consumados 2017

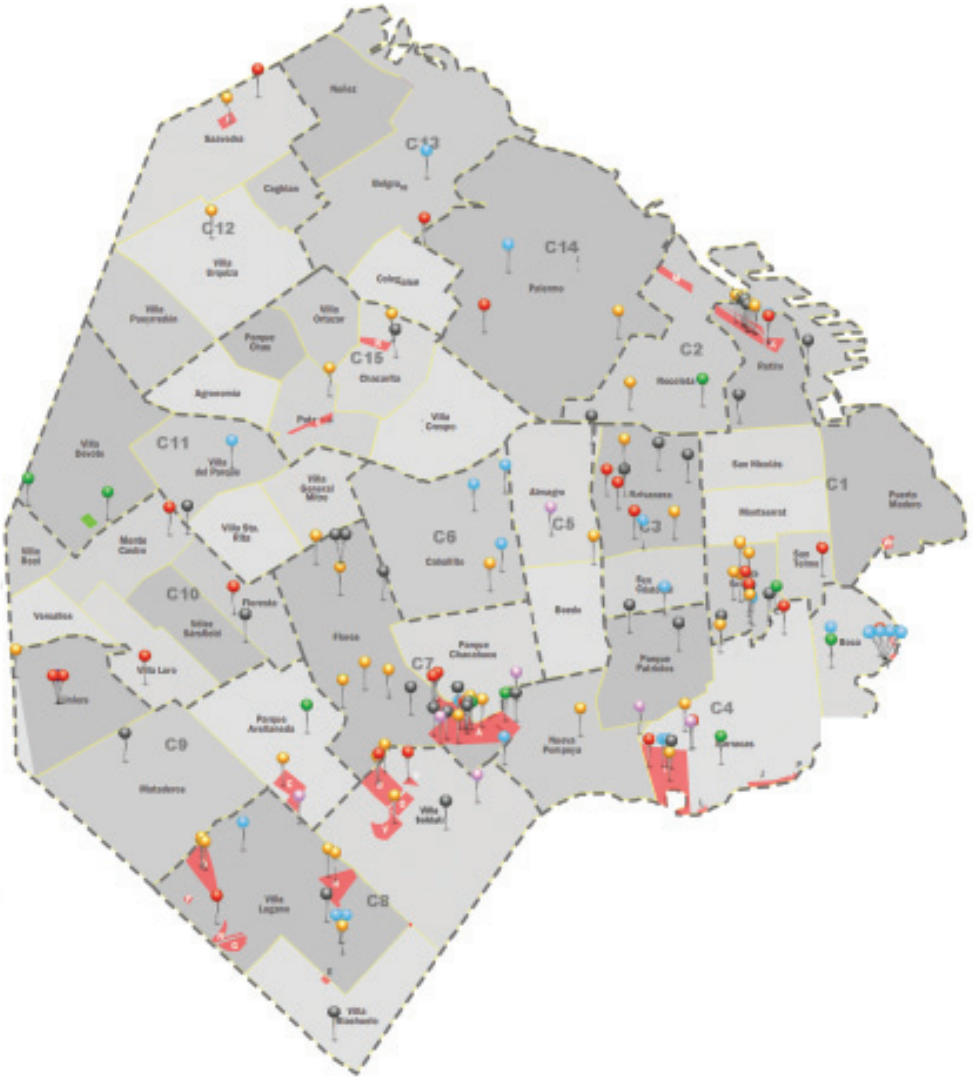

Informe sobre homicidios dolosos en la Ciudad de Buenos Aires en 2017

a) Datos generales

En el 2017 la tasa de homicidios en la Ciudad Autónoma de Buenos Aires fue de 4.98 -por cada cien mil personas-, pues se registraron 144 homicidios sobre una población total de 2.890.151 habitantes.

Las víctimas registradas fueron 144 después de haber compulsado 342 expedientes en trámite, archivados o concluidos[1].

Debe señalarse que la población corresponde al censo 2010 pues no contamos con datos actualizados sobre el crecimiento demográfico en la totalidad del territorio objeto de análisis[3].

Respecto al año 2016 se registra un descenso del 2,05%.

[1] Para poder precisar el número de víctimas de homicidios se requirió información a distintos organismos: Oficina de Estadísticas del Poder Judicial de la Nación (Consejo de la Magistratura); Sistema Lex 100 (Cámara Nacional de Apelaciones en lo Criminal y Correccional de la Capital Federal); Sistema Fiscalnet y Rufian (Procuración General de la Nación). Una vez obtenida esta información, con autorización de las respectivas autoridades jurisdiccionales, fue contrastada con la lectura de cada uno de los expedientes en trámite que aparecían como homicidios dolosos consumados pero fueron descartadas216por no referirse al delito investigado como, por ejemplo, denuncias; porque el delito no había sido consumado(homicidios en grado de tentativa); porque el delito no ocurrió en la jurisdicción de la Ciudad Autónoma de Buenos Aires o porque la numeración correspondía al año 2016 pero los hechos ocurrieron con anterioridad, entre otras razones.

[2] Censo Nacional de Población, Hogares y Viviendas 2010. Indec, II tomos, Talleres gráficos Prix, Buenos Aires 2012.

[3] La Dirección General de Estadísticas y Censos del Gobierno de la Ciudad Autónoma de Buenos Aires, difundió en diciembre de 2014, la segunda edición de la "Proyección de la población por sexo y grupo de edad según comunas" la que contiene datos sobre las poblaciones de las distintas comunas y barrios de la ciudad, pero sin individualizar la población total en las zonas de emergencia, ni la cantidad de habitantes en cada villa en particular. Si se tomara la población de la ciudad conforme los datos de esta proyección, al año 2017 ascendería a 3.063.728 habitantes, por lo que la tasa general de homicidios en CABA variaría. Sin embargo, hasta tanto no se actualicen los datos nacionales, a los efectos de mantener una correlación con las investigaciones de homicidios llevadas a cabo desde 2010, se mantiene la población publicada en el censo nacional de 2010, pues tampoco se verifica un aumento o descenso significativo en las proyecciones por otros organismos.

b) Perfil de víctimas

Fueron hombres el 80% de las víctimas (115), mientras que el 20% fueron mujeres (29).

Entre las víctimas, el 94,45% fueron mayores (136), mientras que el 5,55% fueron menores (8).

De las víctimas de homicidios dolosos cometidos en 2017, el 65,28% (94) eran de nacionalidad argentina, mientras que el 34,03% eran extranjeros (49), con preponderancia de víctimas de nacionalidad paraguaya, boliviana y peruana, entre ellos. Se desconoce la nacionalidad de las víctimas en el 0,69% de los casos (1).

El 28% de las víctimas (41), residía en barrios de emergencia, y el 47% (67) en zona urbanizada. No se ha podido acceder a datos que indiquen zona de residencia en un 25% de las víctimas (36).

El 9,72% de las víctimas (14) se encontraba en situación de calle.

Fueron 9 (6,25 %) las víctimas ajenas al conflicto que originó el hecho.

El análisis del desagregado específico sobre femicidios arroja que sobre las 29 víctimas mujeres, 15 fueron víctimas de femicidios (11 en contexto familiar, fuera de contexto familiar y 3 por conexión ajenas al conflicto).

c) Perfil de victimarios

Sobre un total de 221 victimarios fueron identificados 146. Por este motivo, en los casos de autores no identificados, puede variar el conocimiento de algunos datos (sexo, nacionalidad, zona de residencia, etc.).

Son hombres 175 de los victimarios (79%), mientras que 15 son mujeres (7%). Se desconoce el sexo en 31 casos (14%).

Entre los victimarios con edad conocida, son mayores de edad 129. Entre los victimarios menores conocidos, 7 son menores no punibles, mientras que 5 son menores punibles. Se desconoce la edad en el 36,20% (80) de los victimarios.

Respecto a la nacionalidad, el 47% (104) son argentinos, mientras que el 16% (36) son extranjeros. Se desconoce la nacionalidad de los victimarios en 37,5% de los casos (81).

El 21% de los victimarios (47) residía en barrios de emergencia y el 25% (56) en zona urbanizada. No se ha podido acceder a datos que indiquen zona de residencia en un 54% de los victimarios (118).

d) Datos del homicidio

El móvil que predominó fue “Discusión/Venganza”. Esta tendencia se mantiene en todos los años estudiados. En 2017 dicha categoría concentró el 32% del total de los homicidios (46), mientras que el resto de las variables se discrimina de la siguiente manera: Desconocido 23% (33), Robo 17% (25), Conflicto Intrafamiliar 16% (23),Otros 6% (9),Legitima Defensa 5% (7) e Intervención Policial 1% (1).

El 40% de los homicidios (57) se cometió con arma de fuego y el 38% con arma blanca (55).

El 13,88% de los homicidios (20 víctimas) involucró droga.

Un 67% de los homicidios (96 víctimas) ocurrieron en la vía pública, mientras que el 28% en domicilio particular (41).

En un 44% (64) de los homicidios había relación entre víctima y victimario. No había relación en el 26% (37) y se desconoce la existencia de esta relación en un 30% (43).

El 67% (97) de los homicidios se concentraron en zonas urbanizadas y el 33% (47) en barrios de emergencia

En un 37% de los homicidios (53 víctimas) existía conflicto previo entre victima y victimario, mientras que en el 28% (41 víctimas) no existía conflicto previo. Se desconoce la existencia de conflicto previo en el 35% de los homicidios (50 víctimas).

El 51% de los homicidios sucedieron por la noche/madrugada, es decir entre las 20:00 y las 06:00 horas, siendo esta la franja horaria con mayor concentración. Los fines de semana (sábado y domingo) se cometieron el 42% de los homicidios. Marzo con 12,50% y, Julio y Diciembre, con el 11,11% de los casos respectivamente fueron los meses de mayor concentración.

e) Análisis específico por lugar de comisión

El 69,44% del total de homicidios fueron cometidos en la Zona A Sur (comunas 1, 4, 7, 8) con 100 víctimas.

Las comunas con mayor cantidad de homicidios en 2017 fueron: Comuna 4 (28), Comuna 7 (27), Comuna 1 (25) y Comuna 8 (20) -todas agrupadas en la Zona A-. Las comunas con menor cantidad de homicidios fueron: Comuna 2 (2) y Comuna 13 (2) -ambas agrupadas en la Zona B-.

Los barrios que presentaron mayor concentración de homicidios en 2017 fueron Flores (27 víctimas), Retiro (14), Barracas (13), y Villa Lugano (12 víctimas).

Las villas 1-11-14 –Bajo Flores- y 31/31bis –Retiro- aglutinan los mayores porcentajes de víctimas en comparación con los otros barrios de emergencia (38% y 25,56% cada una respectivamente).

ANEXO

VÍCTIMAS (144)	
Sexo	
Femenino	29
Masculino	115
Franja etaria	
Menores	8
18 a 25	31
26 a 35	45
36 a 50	30
51 a 65	17
66 o más	13
Sin Datos	0
a) Nacionalidad	
Argentina	94
Boliviana	13
Brasilera	2
China	1
Dominicana	1
Ecuatoriana	1
Española	1
Italiana	1
Paraguaya	16
Peruana	12
Uruguaya	1
Sin Datos	1
b) Nacionalidad	
Argentinos	94
Extranjeros	49
Sin Datos	1

Estado Civil	
Casado	14
Concubinato	14
Divorciado	1
Sin Datos	45
Soltero	65
Viudo	5
Domicilio de residencia -tipo de zona-	
Barrio de Emergencia	41
Urbanizado	67
Sin Datos	36
Domicilio de residencia -Barrio-	
Agronomía	0
Almagro	1
Balvanera	5
Barracas	8
Belgrano	0
Boedo	1
Caballito	4
Chacarita	2
Coghlan	0
Colegiales	1
Constitución	6
Flores	17
Floresta	2
La Boca	7
Liniers	1
Mataderos	2

Monserrat	1
Monte Castro	1
Nueva Pompeya	3
Núñez	0
Palermo	1
Parque Avellaneda	1
Parque Chacabuco	2
Parque Chas	0
Parque Patricios	3
Paternal	0
Puerto Madero	0
Recoleta	2
Retiro	12
Saavedra	2
San Cristóbal	2
San Nicolás	1
San Telmo	0
Vélez Sársfield	0
Versalles	0
Villa Crespo	1
Villa del Parque	1
Villa Devoto	0
Villa General Mitre	0
Villa Lugano	9
Villa Luro	1
Villa Ortúzar	0
Villa Pueyrredón	0
Villa Real	0

Villa Riachuelo	0
Villa Santa Rita	0
Villa Soldati	9
Villa Urquiza	1
Fuera de CABA	16
Sin Datos	18
Domicilio de residencia -Comuna-	
Comuna 1	20
Comuna 2	2
Comuna 3	7
Comuna 4	21
Comuna 5	2
Comuna 6	4
Comuna 7	19
Comuna 8	18
Comuna 9	4
Comuna 10	4
Comuna 11	1
Comuna 12	3
Comuna 13	1
Comuna 14	1
Comuna 15	3
Fuera de Caba	16
Sin Datos	18
a) Relación Victima-Victimario	
Sí	64
No	37
Sin Datos	43

b) Relación Victima-Victimario	
Amigos	0
Conocidos	22
Enemigos	3
Ex-pareja	0
Familiar	8
Ninguna	37
Otras	2
Pareja	12
Relación laboral/comercial	4
Vecinos	13
Sin Datos	43
Existencia de Conflicto Previo	
Sí	53
No	41
Sin Datos	50

VICTIMARIOS (221)

Sexo	
Femenino	15
Masculino	175
Sin Datos	31

Franja etaria	
Menores no punibles	7
Menores punibles	5
18 a 25	50
26 a 35	47
36 a 50	24
51 a 65	5
66 o más	3
Sin Datos	80

a) Nacionalidad	
Argentina	104
Boliviana	5
Chilena	1
Dominicana	3
Paraguaya	20
Peruana	4
Surinam	1
Uruguaya	2
Sin Datos	81

b) Nacionalidad	
Argentinos	104
Extranjeros	36
Sin Datos	81

Estado Civil	
Casado	8
Concubinato	6
Divorciado	2
Soltero	86
Viudo	0
Sin Datos	119
Domicilio de residencia -tipo de zona-	
Barrio de Emergencia	47
Urbanizado	56
Sin Datos	118
Domicilio de residencia -Barrio-	
Agronomía	0
Almagro	3
Balvanera	6
Barracas	7
Belgrano	1
Boedo	1
Caballito	5
Chacarita	0
Coghlan	0
Colegiales	0
Constitución	2
Flores	9

Floresta	3
La Boca	7
Liniers	1
Mataderos	1
Monserrat	0
Monte Castro	0
Nueva Pompeya	1
Núñez	0
Palermo	1
Parque Avellaneda	1
Parque Chacabuco	0
Parque Chas	0
Parque Patricios	2
Paternal	0
Puerto Madero	0
Recoleta	1
Retiro	13
Saavedra	0
San Cristóbal	0
San Nicolás	0
San Telmo	0
Vélez Sársfield	0
Versalles	0
Villa Crespo	3
Villa del Parque	1
Villa Devoto	1
Villa General Mitre	0
Villa Lugano	14

Villa Luro	3
Villa Ortúzar	0
Villa Pueyrredón	0
Villa Real	0
Villa Riachuelo	0
Villa Santa Rita	0
Villa Soldati	15
Villa Urquiza	4
Fuera de CABA	22
Sin Datos	93
Domicilio de residencia -Comuna-	
Comuna 1	15
Comuna 2	1
Comuna 3	6
Comuna 4	17
Comuna 5	4
Comuna 6	5
Comuna 7	9
Comuna 8	29
Comuna 9	3
Comuna 10	6
Comuna 11	2
Comuna 12	4
Comuna 13	1
Comuna 14	1
Comuna 15	3
Fuera de Caba	22
Sin Datos	93

DATOS DEL ILÍCITO (según víctimas)

Tipo de arma	
Blanca	55
Fuego	57
Ninguna	17
Otras	10
Sin Datos	5
Lugar del homicidio	
Comercio	5
Domicilio particular	41
Local público	0
Vía publica	96
Unidad penitenciaria	0
Otros	2
Tipo de Zona del homicidio	
Barrio de Emergencia	47
Urbanizado	97
Franja horaria	
00:00 a 05:59 hs	46
06:00 a 11:59 hs	31
12:00 a 19:59 hs	34
20:00 a 23:59 hs	28
Sin Datos	5
Tiempo	
Madrugada	46
Mañana	31
Mediodia / Tarde	34
Noche	28
Sin Datos	5

Móvil del homicidio y contexto	
Discusión / Riña / Venganza	46
Intervención Policial	1
Legítima Defensa	7
Robo	25
Conflicto Intrafamiliar	23
Otros	9
Desconocido	33
Homicidios según mes	
Enero	15
Febrero	11
Marzo	18
Abril	7
Mayo	14
Junio	10
Julio	16
Agosto	10
Septiembre	5
Octubre	13
Noviembre	9
Diciembre	16
Homicidios según semestres	
1er Semestre	75
2do Semestre	69
Homicidios según trimestres	
1er Trimestre	44
2do Trimestre	31
3er Trimestre	31
4to Trimestre	38

Día del hecho	
Lunes	19
Martes	14
Miércoles	14
Jueves	18
Viernes	19
Sábado	27
Domingo	33
Barrio del hecho	
Agronomía	0
Almagro	2
Balvanera	9
Barracas	13
Belgrano	1
Boedo	1
Caballito	4
Chacarita	2
Coghlan	0
Colegiales	1
Constitución	10
Flores	27
Floresta	1
La Boca	7
Liniers	4
Mataderos	1
Monserrat	0
Monte Castro	2
Nueva Pompeya	4
Núñez	0
Palermo	3

Parque Avellaneda	2
Parque Chacabuco	0
Parque Chas	0
Parque Patricios	4
Paternal	1
Puerto Madero	0
Recoleta	2
Retiro	14
Saavedra	2
San Cristóbal	0
San Nicolás	0
San Telmo	1
Vélez Sársfield	1
Versalles	0
Villa Crespo	0
Villa del Parque	1
Villa Devoto	2
Villa General Mitre	0
Villa Lugano	12
Villa Luro	1
Villa Ortúzar	0
Villa Pueyrredón	0
Villa Real	0
Villa Riachuelo	1
Villa Santa Rita	0
Villa Soldati	7
Villa Urquiza	1

Cantidad de víctimas según Comuna del hecho	
Comuna 1	25
Comuna 2	2
Comuna 3	9
Comuna 4	28
Comuna 5	3
Comuna 6	4
Comuna 7	27
Comuna 8	20
Comuna 9	7
Comuna 10	5
Comuna 11	3
Comuna 12	3
Comuna 13	2
Comuna 14	3
Comuna 15	3

El Instituto de Investigaciones del Poder Judicial de la Nación realiza por octavo año consecutivo una investigación sobre homicidios dolosos consumados en la Ciudad Autónoma de Buenos Aires.

Este libro “Informe sobre homicidios 2017” da cuenta de los resultados finales exhibiendo los datos, gráficos y mapas y cuadros comparativos interanuales de distintas categorías relevadas.

Consejo de la Magistratura . Poder Judicial de la Nación
Instituto de Investigaciones
Paraná 386, 9no piso
CPA C1013AAL - Buenos Aires - Argentina
Teléfono: 4124-5527
E-mail: investigaciones@pjn.gov.ar